

# ลำปาง

amazing  
**THAILAND**



# ลำปาง ลำปาง





amazing  
ไทยนี้👉



อุโมงค์ขุนตาน  
ยาว ๑๓๕๒.๑๐ ม.

MOUNTAIN TUNNEL  
A. 1946

อุโมงค์ขุนตาน

การเดินทาง	๗
สถานที่ท่องเที่ยว	๘
อำเภอเมืองลำปาง	๘
อำเภอเมืองปาน	๒๓
อำเภอลำปาง	๒๓
อำเภอวังเหนือ	๒๓
อำเภอวังจันทน์	๒๗
อำเภอแจ้ห่ม	๓๐
อำเภอแม่เมาะ	๓๑
อำเภอแม่ทะ	๓๓
อำเภอสบปราบ	๓๔
อำเภอเถิน	๓๕
อำเภอแม่พริก	๓๖
อำเภอเสริมงาม	๓๖
อำเภอเกาะคา	๓๗
อำเภอห้างฉัตร	๔๐
เทศบาลงานประเพณี	๔๓
สินค้าพื้นเมือง	๔๖
ร้านจำหน่ายสินค้าที่ระลึก	๔๘
กิจกรรมที่น่าสนใจ	๔๙
ตัวอย่างรายการนำเที่ยว	๕๐
ข้อแนะนำในการท่องเที่ยว	๕๐
สิ่งอำนวยความสะดวกในจังหวัดลำปาง	๕๑
สถานที่พัก	๕๑
ร้านอาหาร	๕๕
หมายเลขโทรศัพท์สำคัญ	๕๖



นั่งรถม้าชมเมือง

ถ่านหินลือชา รถม้าลือลั่น เครื่องปั้นลือนาม  
งามพระธาตุลือไกล ฝึกช้างใช้ลือโลก

ลำปาง

จังหวัดลำปาง เป็นจังหวัดที่มีความสำคัญทางประวัติศาสตร์ไม่น้อยกว่า ๑,๓๐๐ ปี ตั้งแต่สมัยทริภุชชัย (พระนางจามเทวี) ราวพุทธศตวรรษที่ ๑๓ ชื่อของเมืองเขลางค์อันเป็นเมืองในยุคแรกๆ และเมืองนครลำปาง ปรากฏอยู่ในหลักฐานทางประวัติศาสตร์หลายแห่ง ทั้งจากตำนานศิลาจารึกพงศาวดาร และจากคำที่นิยมเรียกกันโดยทั่วไปอย่างแพร่หลาย ได้แก่ตำนานจามเทวี ชินกาลมาลีปกรณ์ ตำนานมูลศาสนา ตำนานพื้นเมืองเชียงใหม่ ตำนานเจ้าเจ็ดตน พงศาวดารโยนก

ลำปาง เมืองที่ไม่หมุนตามกาลเวลา เป็นจังหวัดหนึ่งใน ๑๒ เมืองต้องห้ามพลาต มีแหล่งอารยธรรมล้านนาที่ยังคงวิถีชีวิตเรียบง่าย ขนบธรรมเนียมประเพณีที่สืบทอดกันมา รวมถึงสถาปัตยกรรมต่างๆ ที่พบได้จากวัดวาอาราม เครื่องปั้นดินเผาที่ทำจากดินขาวในรูปแบบต่าง ๆ ภายในตัวเมืองยังใช้รถม้าเป็นพาหนะเพื่อส่งเสริมการท่องเที่ยว อีกทั้งเคยเป็นแหล่งใหญ่ในการฝึกช้างเพื่อใช้งาน นอกเหนือไปจากธรรมชาติที่สวยงามแล้ว สิ่งเหล่านี้ยังมีเสน่ห์ที่ทำให้นครลำปางเป็นจุดหมายที่นักเดินทางต้องแวะมาท่องเที่ยวเสมอ

**การเดินทาง**

**รถยนต์** จากกรุงเทพฯ ใช้ทางหลวงหมายเลข ๑ ถึงกิโลเมตรที่ ๕๒ แยกซ้ายเข้าทางหลวงหมายเลข ๓๒ ผ่านสิงห์บุรี ชัยนาท เข้านครสวรรค์ แล้วแยกซ้ายเข้าทางหลวงหมายเลข ๑ ผ่านกำแพงเพชร ตาก ตรงเข้าสู่จังหวัดลำปาง รวมระยะทาง ๕๙๙ กิโลเมตร ใช้เวลาเดินทาง ๘ ชั่วโมง

**รถโดยสารประจำทาง** บริษัท ขนส่ง จำกัด มีรถออกจากสถานีขนส่งผู้โดยสารกรุงเทพฯ (จตุจักร) ถนนกำแพงเพชร ๒ ทุกวัน สอบถามข้อมูล โทร. ๑๔๙๐ www.transport.co.th และสถานีขนส่งลำปาง ถนนพหลโยธิน สอบถามข้อมูลที่สถานีขนส่งลำปาง โทร. ๐ ๕๔๒๒ ๗๔๑๐, ๐ ๕๔๒๑ ๗๘๕๒

**รถไฟ** การรถไฟแห่งประเทศไทย บริการรถด่วน รวดเร็ว และรถธรรมดาจากกรุงเทพฯ ไปลำปางทุกวัน สอบถามข้อมูล โทร. ๑๖๙๐, ๐ ๒๒๒๐ ๔๔๔๔ และสถานีรถไฟลำปาง โทร. ๐ ๕๔๒๑ ๗๐๒๔, ๐ ๕๔๓๑ ๘๖๔๘ www.railway.co.th

**เครื่องบิน**

-สายการบิน บางกอกแอร์เวย์ บริการเส้นทางกรุงเทพฯ (ท่าอากาศยานสุวรรณภูมิ)-ลำปาง ทุกวัน สอบถามข้อมูล โทร. ๑๗๗๑, ๐ ๒๒๖๕ ๕๖๗๘ ท่าอากาศยานลำปาง โทร. ๐ ๕๔๒๒ ๖๒๕๘, ๐ ๕๔๒๒ ๖๔๘๓ www.bangkokair.com

-สายการบินนกแอร์ บริการเส้นทางกรุงเทพฯ (ท่าอากาศยานดอนเมือง)-ลำปาง ทุกวัน สอบถามข้อมูล โทร. ๑๓๑๘ www.nokair.com

**การเดินทางจากจังหวัดลำปางไปยังจังหวัดต่างๆ**

จังหวัดลำปางมีรถโดยสารธรรมดาและปรับอากาศไปยังจังหวัดเชียงใหม่ แพร่ และน่าน นอกจากนี้ยังมีรถจากเชียงใหม่วิ่งผ่านลำปาง ไปยังทุกจังหวัดในภาคเหนือและบางจังหวัดในภาคตะวันออกเฉียงเหนือ เช่น ขอนแก่น อุดรธานี อุบลราชธานี นครราชสีมา เป็นต้น

**ระยะทางจากตัวเมืองไปยังอำเภอต่างๆ ในจังหวัดลำปาง**

เกาะคา	๑๓	กิโลเมตร
ห้างฉัตร	๑๘	กิโลเมตร
แม่ทะ	๒๖	กิโลเมตร
เสริมงาม	๔๐	กิโลเมตร
แม่เมาะ	๔๕	กิโลเมตร
แจ้ห่ม	๕๒	กิโลเมตร
สบปราบ	๕๙	กิโลเมตร
เมืองปาน	๖๙	กิโลเมตร
งาว	๘๓	กิโลเมตร



เถิน	๙๖	กิโลเมตร
วังเหนือ	๑๐๗	กิโลเมตร
แม่พริก	๑๒๕	กิโลเมตร

## สถานที่ท่องเที่ยว อำเภอเมืองลำปาง

**ศาลเจ้าพ่อหลักเมือง** ตั้งอยู่หน้าศาลากลางจังหวัดลำปาง ภายในมีเสาหลักเมืองทำด้วยไม้สักอยู่ ๓ เสา คือ

- เสาหลักที่หนึ่ง สร้างขึ้นในปี พ.ศ. ๒๔๐๐ นำมาจากวัดคงสุโข สมัยเจ้าวรญาณรังษี
- เสาหลักที่สอง สร้างขึ้นในปี พ.ศ. ๒๔๑๖ สมัยเจ้าพรหมภิกษุชาตา
- เสาหลักที่สาม สร้างขึ้นในปี พ.ศ. ๒๔๒๙ สมัยเจ้านรนันทไชยชวลิต

ต่อมาในปี พ.ศ. ๒๔๔๐ พระเจ้าบุญวาทย์วงศ์มานิตย์ เจ้าเมืองลำปาง ได้สร้างศาลากลางจังหวัดขึ้นในที่ดินที่เรียกว่า “หอคำ” จึงได้อัญเชิญเสาหลักเมืองทั้งสามมาประดิษฐานอยู่ด้วยกัน และในปี พ.ศ. ๒๕๑๑ ได้สร้างมณฑปครอบเสาหลักเมืองไว้ เป็นที่เคารพสักการะของประชาชน

**พระพุทธนิรโรคันตรายชัยวัฒน์จตุรทิศ (หลวงพ่อดำ)** ประดิษฐานในมณฑปทรงไทยแบบจัตุรมุขหน้าศาลากลางจังหวัดลำปาง สร้างด้วยโลหะผสมรมดำ ทั้งองค์ ปางสมาธิ ในปี พ.ศ. ๒๕๑๑ โดยกรมการรักษาดินแดน เป็นหนึ่งในพระพุทธรูปสี่มุมเมืองหรือพระสี่ทิศ ที่ปกป้องคุ้มภัยให้กับประชาชน โดยทิศเหนืออยู่ที่จังหวัดลำปาง

**สถานีรถไฟนครลำปาง** ตั้งอยู่ที่ถนนสุเรนทร์ ตำบลสบตุ๋ย เป็นจุดเชื่อมต่อกับถนนสามสายแรกในภาคเหนือ และเป็นจุดสิ้นสุดของเส้นทางรถไฟสายเหนือ เปิดให้บริการครั้งแรก ในสมัยรัชกาลที่ ๖ เมื่อวันที่ ๑

เมษายน พ.ศ. ๒๔๕๙ ตัวอาคารมีรูปแบบการก่อสร้างผสมผสานกันระหว่างสถาปัตยกรรมไทยภาคเหนือ กับสถาปัตยกรรมยุโรป เป็นอาคาร ๒ ชั้นครึ่งตึกครึ่งไม้ รั้วระเบียงอาคารชั้นบนและเหนือของกบประตูและหน้าต่างเป็นไม้ฉลุลายสวยงาม ส่วนทางเข้าห้องโถงชั้นล่างซึ่งเป็นห้องจำหน่ายตั๋วและทางขึ้นชั้นบนเป็นประตูรูปโค้งขนาดใหญ่ สถาปนิครลำปาง ได้รับการคัดเลือกจากคณะกรรมการอนุรักษ์สถาปัตยกรรมแห่งสมาคมสถาปนิกสยามในพระบรมราชูปถัมภ์ ให้เป็นอาคารอนุรักษ์ดีเด่นประเภทอาคารสถาบัน และสาธารณะ ประจำปี พ.ศ. ๒๕๓๖ ส่วนหน้าของสถานีฯ มีหวัรถจักรไอน้ำ เขียนว่า ร.พ.ท. อยู่ข้างหวัรถจักรและเป็นจุดจอดรถม้าด้วย



สถานีรถไฟนครลำปาง





วัดศรีรองเมือง

**วัดศรีรองเมือง** ตั้งอยู่ที่บ้านท่าครวน้อย ตำบลสบตุ๋ย ในเขตเทศบาลเมืองด่านทิศตะวันตก เป็นวัดพม่า สร้างขึ้นในสมัยรัชกาลที่ ๕ ในปีพ.ศ. ๒๔๔๓ มีสถาปัตยกรรมที่สำคัญได้แก่ วิหารไม้ ซึ่งมีหลังคาจั่วซ้อนกันเป็นชั้นๆ มียอดแหลมแบบศิลปะพม่า ๙ ยอด เพดานเป็นไม้แกะสลัก และเสากลมใหญ่ จำหลักลวดลายทองประดับด้วยกระจกสีตั้งแต่โคนเสาจนถึงปลายเสา

**วัดศรีชุม** ตั้งอยู่เลขที่ ๑๔๘ ถนนศรีชุม-แม่ะบ้านศรีชุม ตำบลสวนดอก เป็นวัดพม่าที่สร้างใน พ.ศ. ๒๔๓๓ โดยคหบดีพม่าชื่อ อุโย ที่ติดตามชาวอังกฤษเข้ามาทำงานป่าไม้ในประเทศไทย วัดนี้ได้ขึ้นทะเบียนเป็นโบราณสถานเมื่อ พ.ศ. ๒๕๒๔ มีสิ่งที่น่าสนใจคือ พระวิหาร หอสวดมนต์และพระอุโบสถทรงจัตุรมุข

**การเดินทาง** จากถนนพหลโยธินเมื่อถึงโรงเรียนบุญวาทย์วิทยาลัยแล้ว เลี้ยวซ้ายตรงถนนสี่แยกเข้าถนนศรีชุมไปประมาณ ๑๐๐ เมตร อยู่ขวามือ

**วัดป่าฝาง** หรือ **วัดศาสนโชติการาม** ตั้งอยู่ถนนสนามบิน ตำบลหัวเวียง สร้างในสมัยรัชกาลที่ ๕ โดยชาวพม่าที่เข้ามาทำป่าไม้ในจังหวัดลำปาง ภายในวัดมีพระเจดีย์ใหญ่สีทองบรรจุพระบรมสารีริกธาตุที่อัญเชิญมาจากพม่าเมื่อ พ.ศ. ๒๔๔๙ วิหารเป็นเรือนไม้ทั้งหลังขนาดใหญ่ หลังคาซ้อนกันเป็นชั้นๆ แบบพม่า มีพระอุโบสถขนาดเล็กหลังคาเครื่องไม้แบบพม่า มีลวดลายเครือเถาปูนปั้นเหนือประตูสวยงาม ภายในประดิษฐานพระแท่นพุ่มพม่า ซึ่งองค์พระท่มจีวรประดับด้วยทับทิม มีพระสงฆ์พม่าจากเมืองมณฑลเย่มาเป็นเจ้าอาวาสประจำ



วัดศรีชุม



วัดป่าฝาง หรือ วัดศาสนโชติการาม



วัดไชยมงคล หรือ วัดจองคา

**วัดไชยมงคล** หรือ **วัดจองคา** ตั้งอยู่บนถนนสนามบิน เยื้องกับวัดป่าฝาง ภายในวัดมีวิหารสีขาว หลังคา เครื่องไม้แบบพม่า หน้าบันประดับกระจกเป็นรูป เทวดา เสาประดับด้วยลวดโลหะสีทองขดเป็นลาย เครื่องเถาประดับกระจกสีสวยงาม ม่านและระเบียง โดยรอบทำด้วยแผ่นไม้ฉลุ ฝีมือประณีต ประดิษฐาน พระพุทธรูปสัมฤทธิ์ พุทธลักษณะงดงามจากเมือง มัณฑลาลัย

**พิพิธภัณฑ์ธนาคารไทย** ตั้งอยู่ที่ธนาคารไทยพาณิชย์ จำกัด (มหาชน) สาขาลำปาง ถนนฉัตรไชย รวบรวม

ข้อมูลทางประวัติศาสตร์ด้านการเงินการธนาคาร อาคารนี้เคยเป็นบริษัทแบงก์สยามกัมมาจล พุนจำกัฒ สาขาลำปาง สมาคมสถาปนิกสยามในพระบรมราชูปถัมภ์ ได้คัดเลือกให้เป็นอาคารอนุรักษ์ดีเด่น ประจำปี พ.ศ. ๒๕๔๐ ต่อมาได้ปรับปรุงให้เป็น พิพิธภัณฑ์ธนาคารไทย โดยชั้นล่างจัดแสดงสิ่งของต่างๆ ที่ใช้ในธนาคารยุคเริ่มก่อตั้ง เช่น สมุดบัญชีเงินฝาก เคาน์เตอร์ธนาคาร และเครื่องพิมพ์บัญชี ชั้นบนเป็น ห้องพักของ ม.ร.ว.คึกฤทธิ์ ปราโมช สมัยเป็นผู้จัดการ สาขา หากสนใจเข้าชมเป็นหมู่คณะ ติดต่อสอบถามได้ที่ โทร. ๐ ๕๔๒๒ ๕๐๖๒-๓

**ชุมชนท่ามะโอ** ตั้งอยู่ทางฝั่งเหนือของสะพานข้ามแม่น้ำวัง บริเวณสะพานเสลาจรัญ ถนนราชบุรีพัฒนา เป็นชุมชนเก่าแก่ตั้งแต่สมัยที่ชาวพม่าเข้ามาค้าไม้สักกับชาวอังกฤษ ในช่วงเวลานั้นได้สร้างบ้านเรือนมากมาย บ้านหลังหนึ่งในจำนวนนั้น คือ บ้านเสนาญ ตั้งอยู่เลขที่ ๖ ถนนป่าไม้ เป็นบ้านที่มีเสาไม้สักจำนวน ๑๑๖ ต้น คำว่า “นัก” มีความหมายว่า “มาก” บ้านเสนาญสร้างขึ้นเมื่อ พ.ศ. ๒๔๓๘ โดยหม่อมจันโอง ต้นตระกูล จันทรวโรจน์ ลักษณะศิลปะพม่าผสมล้านนา ประกอบด้วยเรือนใหญ่ซึ่งเป็นเรือนหมู่ หน้าบ้านมีต้นสารภีอายุกว่าร้อยปี เดิมใช้เป็นสถานที่ต้อนรับแขกบ้านแขกเมือง ปัจจุบันเป็นสถานที่จัดขึ้นโตกและงานพิธีมงคล เปิดให้เข้าชมทุกวัน เวลา ๑๐.๐๐-๑๗.๐๐ น. ค่าเข้าชมพร้อมเครื่องดื่มชาวไทย ๓๐ บาท ชาวต่างชาติ ๕๐ บาท สอบถามข้อมูล โทร. ๐ ๕๔๒๒ ๗๖๕๓, ๐๘ ๖๕๑๐ ๗๔๐๘, ๐๘ ๑๕๖๘ ๐๐๓๓

**สะพานรัชฎาภิเศก** หรือ **สะพานขาว** อยู่บนถนนรัชฎา เป็นสะพานร่วมสมัยกับยุคอารยธรรมรถไฟที่ยืนยงผ่านช่วงเวลาสงครามโลกครั้งที่ ๑ และ ๒ มาแล้ว มีเรื่องเล่าว่าเพราะตัวสะพานได้รับการทาสีพรางตา จึงรอดพ้นจากการโจมตีที่ระเบิดของฝ่าย



สะพานรัชฎาภิเศก

สัมพันธมิตร อีกทั้งนางลูซี่ สคาร์ลิง อดีตผู้อำนวยการโรงเรียนวิชานารี ซึ่งเป็นที่ปรึกษาของกองทัพสัมพันธมิตรในขณะนั้น ยังกล่าวอ้างว่า สะพานแห่งนี้ไม่มีประโยชน์ทางยุทธศาสตร์ จึงเป็นอีกสาเหตุหนึ่งที่ทำให้สะพานรอดพ้นจากภัยสงคราม สะพานรัชฎาภิเศกเดิมเป็นสะพานไม้เสริมเหล็ก แต่ชำรุดผุพัง จึงได้มีการก่อสร้างใหม่เมื่อเดือน มีนาคม พ.ศ. ๒๔๖๐ เป็นสะพานคอนกรีตเสริมเหล็กที่มีความคงทนมากกว่าสะพานรุ่นเดียวกัน ที่ไม่มีเหลืออยู่แล้วในปัจจุบัน และยังมีเครื่องหมายไก่ขาวและครุฑหลวงประดับไว้ตรงหัวสะพานอีกด้วย

**ตลาดรัชฎา** หรือ **ตลาดหัวขัว** อยู่เชิงสะพานรัชฎา เป็นตลาดเช้าที่ใหญ่ที่สุดในลำปาง เปิดตั้งแต่เช้ามืดจนถึงเก้าโมง จำหน่ายสินค้าพื้นเมืองและของฝาก เช่น ไม้ฉ้าว ข้าวแต่น หมูยอ แคบหมู ขนม ผลไม้ และผักพื้นบ้าน ช่วงเย็นจำหน่ายอาหารสำเร็จรูป และขนม

**กาดกองต้าถนนคนเดิน** หรือ **ถนนตลาดจิ้น** เดิมบริเวณนี้เป็นชุมชนทางเศรษฐกิจที่มีอายุกว่าร้อยปี ตั้งอยู่ริมน้ำวัง ซึ่งถือเป็นชัยภูมิชั้นดี ต่อมาได้พัฒนาสู่การเป็นศูนย์กลางการค้าขายและส่งผ่านสินค้าสำคัญของเมืองลำปาง ในปี พ.ศ. ๒๔๕๙ ศูนย์กลางการค้าแห่งนี้ถูกลดบทบาทลง เนื่องจากมีการตัดเส้นทางรถไฟสายเหนือมาถึงลำปาง ผู้คนในจังหวัดจึงขาย

ถิ่นฐานไปตั้งอยู่รอบๆ สถานีรถไฟ ก่อเกิดชุมชนใหม่ที่เรียกว่า “ชุมชนเกົงจาว” ปล่อยชุมชนกองต้าให้อยู่กับความเงียบเหงา จนในปัจจุบันที่นี้ได้หวนกลับมาเป็นย่านการค้าที่สำคัญอีกครั้ง โดยความตั้งใจของชาวลำปางที่ต้องการอนุรักษ์ขั้ววันวานและสร้างสีสันให้เมืองนี้มาเที่ยว การเดินเล่นบนถนนคนเดิน กาดกองต้าที่เต็มไปด้วยความคึกคักที่สุดแห่งหนึ่งของเมืองลำปาง สองข้างทางเรียงรายด้วยตึกเก่าอันทรงคุณค่า โดยสถาปัตยกรรมเหล่านี้มีทั้งศิลปะตะวันตก พม่า-ไทใหญ่ และจีนซึ่งยังคงได้รับการดูแลรักษาอย่างดี ซึ่งนอกจากจะได้เลือกซื้อหาสินค้าพื้นเมือง สินค้าทำมือ อาหารพื้นบ้าน สินค้าที่ระลึกแล้ว ยังมีการแสดงวัฒนธรรมบนลานกิจกรรมที่พร้อมพาทุก

คนย้อนอดีตกลับไปสู่วันวานที่เคยรุ่งเรืองของลำปางอีกครั้ง กาดกองต้าเปิดทุกวันเสาร์และอาทิตย์ ตั้งแต่เวลา ๑๘.๐๐-๒๒.๐๐ น.

**ถนนสายวัฒนธรรม** ตั้งอยู่ตำบลเวียงเหนือ เป็นถนนคนเดินที่จัดโดยเทศบาลนครลำปางและชุมชนตำบลเวียงเหนือ มีกิจกรรม “กาดหมั้วควัแลง” จำหน่ายอาหารพื้นเมือง และการแสดงศิลปวัฒนธรรมตลอดสองข้างทางเป็นแนวกาแฟเมืองเขากลางคืน ๑ บรรยากาศความเป็นล้านนา ถนนสายวัฒนธรรมจัดขึ้นทุกวันศุกร์ เวลา ๑๗.๐๐-๒๑.๐๐ น. และเช้าวันอาทิตย์ เวลา ๐๗.๐๐-๐๙.๓๐ น. เป็น “กาดเวียงเหนือ” ถนนวัฒนธรรม เพื่อสุขภาพ ในรูปแบบ





วัดประตูปอง

ถนนคนเดิน Green Market โดยจัดจำหน่ายสินค้าประเภทอาหารพื้นเมือง พืชผักผลไม้ปลอดสารพิษ ผักกอร์แกนิก ผลิตภัณฑ์ชุมชนโอท็อป ของดินครลำปาง ตลอดจนของใช้ทั่วไป ของสะสมแบบล้านนาที่สำคัญในช่วงเช้าตรู่เราจะได้เห็นชาวบ้านออกมาทำบุญตักบาตรกันแต่เช้าที่บริเวณนี้ รวมทั้งเดินจับจ่ายเลือกซื้อข้าวของกันมากมาย

**การเดินทาง** จากถนนพหลโยธิน เลี้ยวซ้ายเข้าถนนท่ามะโอ ตรงไปประมาณ ๑.๕ กิโลเมตร เลี้ยวขวาเข้าถนนวังเหนือ ซ้ายมือเป็นวัดประตูปองต้นฝั่ง ตรงข้ามวัดเป็นถนนสายวัฒนธรรม

**วัดประตูปอง** ตั้งอยู่ที่ถนนป่าไม้ ตำบลเวียงเหนือ ภายในมีเจดีย์และวิหารที่สร้างขึ้นเมื่อ พ.ศ. ๒๔๐๙ โดยเจ้าญาณรังสี ผู้ครองนครลำปาง ส่วนพระอุโบสถเป็นฝีมือช่างสิบสองปันนาจึงผสมผสานศิลปะแบบจีน นอกจากนี้ยังมีประตูเมืองโบราณ (ประตูปอง) และซากหอระฆังซึ่งเป็นปรากฏการต่อสู้ข้าศึกสมัยพระยาภาววิละ วัดนี้อยู่ห่างจากตัวเมืองประมาณ ๘ กิโลเมตร

**วัดเชียงราย** ตั้งอยู่ที่ถนนบ้านเชียงราย ตำบลสวนดอก ใกล้ห้าแยกหอนาฬิกา เป็นศิลปะล้านนาประยุกต์กับศิลปะภาคกลาง ตามประวัติกล่าวว่าสร้างขึ้นราว พ.ศ. ๒๒๐๐ โดยเจ้าชมพูหรือพระยาชมพู บุตรชาย



วัดเจ็ญราย

เจ้าพระยามหาโยธา (เจ่ง คชเสนี) ท้อพยพจากเมืองเชียงแสนมาอยู่ที่ลำปางพร้อมครอบครัวและต่อมาได้สร้างวัดนี้ขึ้นเพื่อรำลึกถึงเมืองเชียงรายที่จากมา วัดนี้ได้รับการบูรณะปฏิสังขรณ์ครั้งใหญ่เมื่อพ.ศ. ๒๕๕๒ แล้วเสร็จในพ.ศ. ๒๕๕๕ ได้มีการสร้างกำแพงวัดขึ้นใหม่เป็นกำแพงเดี่ยวๆ เพื่อเปิดให้เห็นบริเวณวัด

ที่ได้รับการปรับภูมิทัศน์ให้ดูสวยงาม สะอาดและร่มรื่น ภายในวัดมีวิหารสีขาวที่ประดับลวดลายปูนปั้นและกระจากชิ้นเล็กๆ ประดิษฐานพระประธานเป็นพระพุทธรูปปางประทานพร องค์ใหญ่สีทอง ซึ่งเป็นพระพุทธรูปที่สวยงามองค์หนึ่งของจังหวัดลำปาง ด้านหน้าวิหารมีเจดีย์ทรงระฆังแบบล้านนา



วัดพระแก้วดอนเต้าสุชาดาราม



รายล้อมด้วยเจดีย์ ๑๒ นักชัตร ที่จำลองมาไว้ให้ พุทธศาสนิกชนได้มาสักการะได้สะดวก นอกจากนี้ ยังมีพระพุทธรูปทรงเครื่องสีชาทองคำใหญ่และสิ่ง ก่อสร้างที่นาสนใจสวยงามอีกมากมาย

**วัดพระแก้วดอนเต้าสุชาดาราม** ตั้งอยู่ถนนพระ แก้ว ตำบลเวียง เป็นวัดที่เคยประดิษฐานพระพุทธร มหามณีรัตนปฏิมากร (พระแก้วมรกต) ตั้งแต่ พ.ศ. ๑๙๗๙ นานถึง ๓๒ ปี ที่มาของชื่อวัดพระแก้วดอน เต้านั้น ตามตำนานกล่าวไว้ว่า พระมหาเถระแห่งวัดนี้ ได้พบแก้วมรกตในแดงโม (ภาษาเหนือเรียกว่า หมา กเต้า) และนำมาแกะสลักเป็นพระพุทธรูป ซึ่งต่อมา ได้อัญเชิญไปประดิษฐานที่วัดพระธาตุลำปางหลวง จนถึงปัจจุบัน สิ่งที่น่าสนใจภายในวัดคือ

- องค์พระบรมธาตุดอนเต้า พระเจดีย์องค์ใหญ่ซึ่ง บรรจุพระเกศาธาตุของพระพุทธเจ้า
- วิหารที่ประดิษฐานพระพุทธรูปไสยาสน์ มีอายุเก่าแก่ พอๆ กับวัด
- วิหารหลวงที่ประดิษฐานพระพุทธรูปปางมารวิชัย
- วิหารพระเจ้าทองทิพย์ สร้างโดยพระนางจามเทวี อายุกว่า ๑,๐๐๐ ปี ประดิษฐานพระเจ้าทองทิพย์ ศิลปะสมัยเชียงแสน
- มณฑป หรือ พญาราชตุลศิลปะแบบพม่า

-วิหารลายคำสุชาดาราม ฝีมือช่างเชียงแสน ภายใน มีจิตรกรรมฝาผนังลวดลายทองดงาม เป็นที่ ประดิษฐานพระพุทธรูปเชียงแสน

-พิพิธภัณฑ์สถานแห่งล้านนา อันเป็นแหล่งรวบรวม ศิลปวัตถุแบบล้านนา เช่น สัตภัณฑ์ เครื่องถ้วย กระเบื้อง พระพุทธรูป เป็นต้น

**การเดินทาง** ข้ามสะพานรัษฎาภิเศกแล้วเลี้ยวขวาไป ตามถนนพระแก้วประมาณ ๑ กิโลเมตร จะเห็นยอด พระธาตุอยู่บนเนิน วัดนี้เปิดทุกวัน เวลา ๐๘.๐๐- ๑๗.๐๐ น. มีทางลาดสำหรับรถเข็นผู้พิการ



สถานปฏิบัติธรรม-มณฑป หลวงพ่อเกษม เขมโก

**สถานปฏิบัติธรรม-มณฑป หลวงพ่อเกษม เขมโก**  
**สำนักสุสานไตรลักษณ์** เป็นพระเกจิอาจารย์สาย วิปัสสนากรรมฐานที่เคร่งครัดในวัตรปฏิบัติ ตั้งอยู่ ในความสมณะ ที่ชาวลำปางและผู้คนทั่วไปให้ความ เคารพเลื่อมใสจำนวนมาก สถานที่แห่งนี้ก่อตั้งขึ้นมา เพื่อให้เรารำลึกถึงหลักธรรมที่ท่านยึดถือ ภายในมี รูปปั้นของหลวงพ่อกษมขนาดใหญ่ที่สังเกตเห็นได้ มาแต่ไกล อีกทั้งยังมีมณฑปที่สร้างขึ้นเป็นอาคาร ทรงไทยประยุกต์ มีรูปปั้นหุ่นขี้ผึ้งของหลวงพ่อกษม เขมโก นั่งขัดสมาธิทำรูปจริง เพื่อให้ประชาชนได้ สักการะ เปิดให้เข้าชมทุกวัน เวลา ๐๖.๐๐-๑๘.๐๐ น.

*การเดินทาง* ใช้ทางหลวงหมายเลข ๑๐๓๕ (สาย ลำปาง-แจ้ห่ม) ประมาณ ๑ กิโลเมตร จะพบรูปปั้น หลวงพ่อเกษมขนาดใหญ่ที่สังเกตเห็นได้จากภายนอก

**วัดเจดีย์ขาวหลัง** ตั้งอยู่ตำบลต้นธงชัย เป็นวัดที่แค่ ได้ยินชื่อก็รู้ว่าจะได้พบกับสิ่งใดเมื่อคำว่า “ขาว” แปลว่า ยี่สิบ และ คำว่า “หลัง” แปลว่า องค์กร วัตน์ จึงเป็นวัดที่มีเจดีย์ ๒๐ องค์กร และจากหลักฐานการ ขุดพบพระเครื่องสมัยทวารวดีที่องค์พระเจดีย์นั้น ทำให้สันนิษฐานได้ว่ามีการสร้างวัดนี้มานานนับพันปี แล้ว วัตน์มีสิ่งที่น่าสนใจคือ

-**องค์พระธาตุเจดีย์ขาว** มีศิลปะล้านนาผสมศิลปะ พม่า เชื่อกันว่าหากใครนับได้ครบ ๒๐ องค์ถือว่าเป็น

คนมีบุญ ทั้งนี้ ข้างหมู่พระเจดีย์จะพบกับวิหารหลัง เล็ก ประดิษฐานพระพุทธรูปสำริดปางสมาธิ ศิลปะ เชียงแสน ชาวบ้านเรียกว่า “พระพุทธรูปทันใจ”

-**พระอุโบสถหลังใหญ่** เป็นที่ประดิษฐานพระประธาน ซึ่งเป็นพระพุทธรูปปางมารวิชัย ที่มีพุทธลักษณะ งดงาม บานประตูทั้งสามเป็นของโบราณเขียน ลวดลายรดน้ำละเอียดลออ เสาซุ้มประตูหน้าต่าง ประดับลวดลายกระจกสีเป็นลักษณะศิลปะสมัยใหม่ ส่วนศาลาการเปรียญนั้นเป็นเรือนไม้ชั้นเดียว

-**พิพิธภัณฑ์สถานกลางคันคร** อยู่ด้านหลังพระอุโบสถ จัดแสดงโบราณวัตถุที่ชาวบ้านนำมาถวาย เมื่อ พ.ศ. ๒๕๒๖ ชาวบ้านได้ขุดพบพระพุทธรูปทองคำบริสุทธิ์ หนัก ๑๐๐ บาท สองสลึง แล้วนำมามอบให้แก่ทาง



วัดเจดีย์ขาวหลัง



วัดพระธาตุเสด็จ

วัดซึ่งพระพุทธรูปองค์นี้ชื่อว่า “พระแสนแซ่ทองคำ” เป็นพระพุทธรูปปางมารวิชัยศิลปะสมัยล้านนา อายุราวพุทธศตวรรษที่ ๒๑ ขนาดหน้าตักกว้าง ๙ นิ้วครึ่ง สูง ๑๕ นิ้ว ซึ่งเป็นพระพุทธรูปทองคำองค์แรกที่ขึ้นทะเบียนเป็นโบราณวัตถุแห่งชาติ

**การเดินทาง** ใช้เส้นทางหลวงหมายเลข ๑๐๓๕ (ลำปาง-แจ้ห่ม) อยู่ห่างจากสถานปฏิบัติธรรมหลวงพ่อกษมา ประมาณ ๕๐๐ เมตร

**วัดม่อนพญาแช่** ตั้งอยู่ที่ตำบลพิชัยภายในบริเวณวัดมีสิ่งที่น่าสนใจคือ

-**พระธาตุม่อนพญาแช่** และพระอุโบสถ ตั้งอยู่บนภูเขาสูง ต้องเดินขึ้นบันได ๕๘๕ ชั้น มีจุดชมวิวสามารถมองเห็นเมืองลำปางได้

-**บ่อน้ำสองพี่น้อง** ถือว่าเป็นบ่อน้ำศักดิ์สิทธิ์อยู่ด้านล่างพระธาตุ มีน้ำตลอดปี

-**บรรณศาลาสุพรหมฤาษี** (พระฤาษีองค์ที่ ๕ ที่ดูแลพระธาตุม่อนพระยาแช่)

-**พระสังกัจจายน์ ศาลาเกษม-โชติ** เป็นที่ประดิษฐานรูปปั้นหลวงพ่อกษมา เขมโก และพระครูประโชติคณารักษ์

นอกจากนี้บริเวณวัดยังมี **วนอุทยานม่อนพญาแช่** เป็นเส้นทางศึกษาธรรมชาติบริเวณรอบอ่างเก็บน้ำห้วยไฉ้ และลานกางเต็นท์ สอบถามข้อมูล โทร. ๐๘ ๙๙๙๘ ๒๑๘๒

**การเดินทาง** ใช้เส้นทางสายลำปาง-งาว ตามทางหลวงหมายเลข ๑ และเลี้ยวขวาที่หลักกิโลเมตรที่ ๖๐๕ อีก ๑ กิโลเมตร

**วัดพระธาตุเสด็จ** ตั้งอยู่ในพื้นที่ราบริมฝั่งแม่น้ำวัง มีลักษณะของผังเป็นรูปสี่เหลี่ยมผืนผ้า ประกอบด้วยสถาปัตยกรรม ๓ อย่าง คือ

๑. **วิหารสุวรรณโคตม์** ลักษณะเป็นวิหารเครื่องไม้ ฝังรูปสี่เหลี่ยมผืนผ้า หลังคาจักรวนเตี้ย ตามแบบฉบับของวิหารล้านนา สกulptural ล้ำปางทั่วไป ไม่มีการประดับตกแต่งมากนัก วิหารหลังนี้ได้รับการบูรณะเพื่อให้คงทนถาวร ภายหลังโดยเปลี่ยนป้ายลมนไม้เป็นคอนกรีตหล่อสำเร็จและหล่อคอนกรีตรับฐานเสา

๒. **เจดีย์พระธาตุเสด็จ** มีลักษณะของเจดีย์ล้านนาทั่วไป คือ มีฐานสี่เหลี่ยมย่อมุมสูง มีบังมาลัย องค์ระฆังและปล้องไฉนหุ้มทองจังโกทั้งองค์เหลืออร่ามมองเห็นแต่ไกล

๓. **ซุ้มประตูโขงและวิหารหลวง** ซึ่งถูกรื้อและปฏิสังขรณ์ใหม่ จนไม่มีลักษณะดั้งเดิม

**การเดินทาง** อยู่ห่างจากตัวเมืองประมาณ ๑๙ กิโลเมตร โดยใช้เส้นทางสายลำปาง-งาว แยกซ้ายตรงกิโลเมตรที่ ๖๑๗ เข้าไปประมาณ ๑.๕ กิโลเมตร

**เขื่อนกิ่วลม** ตั้งอยู่ที่ตำบลบ้านแลง อยู่ในพื้นที่อุทยานแห่งชาติถ้ำผาไท ภายใต้การดูแลของกรมชลประทาน บริเวณเหนือเขื่อนเป็นอ่างเก็บน้ำมีสถานที่ที่น่าสนใจคือ แหลมขาวเขื่อน ผาเกียง ผางาม ทะเลสาบสบพุ่มบ้านชาวประมง และบ้านสาม มีบ้านพักรับรองของกรมชลประทาน สอบถามข้อมูล โทร. ๐ ๕๔๘๒ ๕๒๐๐

นักท่องเที่ยวที่ต้องการพักผ่อนบนแพสามารถเลือกได้ดังนี้

๑. ล่องแพไปพักที่แพชาวเขื่อน-กิ่วลมรีสอร์ท ซึ่งมีที่พักเป็นบังกะโล่ตั้งอยู่บนเกาะกลางทะเลสาบ โทร. ๐ ๕๔๒๒ ๓๗๗๒, ๐ ๕๔๓๓ ๔๓๙๓ (หลัง ๑๘.๐๐ น.)
๒. ล่องแพและค้างคืนบนแพวังแก้ว ซึ่งเป็นแพติดเครื่องยนต์ หรือค้างคืนที่เกาะวังแก้วรีสอร์ท ติดต่อได้ที่ โทร. ๐ ๕๔๒๒ ๓๗๓๓, ๐ ๕๔๓๓ ๕๖๔๕, ๐๘ ๙๘๕๔ ๑๒๙๓

**การเดินทาง** ห่างจากตัวเมือง ๓๘ กิโลเมตร สามารถเดินทางโดยรถยนต์ ใช้ถนนสายลำปาง-งาว แยกซ้าย

ตรงหลักกิโลเมตรที่ ๖๒๓-๖๒๔ เข้าไป ๑๔ กิโลเมตร หรือ รถโดยสารประจำทาง ขึ้นที่ท่ารถประตูชัยลงที่เขื่อนกิ่วลม

**สวนสาธารณะหนองกระทิง** ตำบลบ่อแก้ว เป็นสถานที่พักผ่อนใกล้ตัวเมืองของชาวลำปางซึ่งมีกิจกรรมภายในสวนฯ เช่น ว่ายน้ำ เล่นเรือถีบ นอกจากนี้ยังมีร้านอาหารและเครื่องดื่มให้บริการ เปิดทุกวัน เวลา ๐๘.๐๐-๒๐.๐๐ น.

**การเดินทาง** จากตัวเมืองข้ามลำน้ำวังไปตามถนนสายลำปาง-ห้างฉัตร ประมาณ ๓ กิโลเมตร

**ลำปางรักษ์สมุนไพร** ตั้งอยู่เลขที่ ๑๗๗ หมู่ที่ ๑๒ บ้านเขาลำด่างทอง ถนนคันเหมือง ตำบลบ่อแก้ว จำหน่ายผลิตภัณฑ์สมุนไพรปลอดสารพิษกว่า ๑๕๐ ชนิด บริการอบไอน้ำและแช่น้ำสมุนไพร ชัดฉิวด้วยสมุนไพร นวดแผนไทย เปิดทุกวัน เวลา ๐๘.๐๐-๑๙.๐๐ น. โทร. ๐ ๕๔๓๑ ๓๑๒๘, ๐ ๕๔๓๕ ๐๗๘๗, ๐ ๕๔๓๑ ๓๙๑๘ [www.lampangherbs.com](http://www.lampangherbs.com)

**การเดินทาง** ใช้ทางหลวงหมายเลข ๑๐๓๐ (ลำปาง-ห้างฉัตร) ประมาณกิโลเมตรที่ ๔ เลี้ยวเข้าซอยโรงเรียนเขาลำด่างคันครประมาณ ๒๐๐ เมตร

**บ้านสวนเชรามิก** ตั้งอยู่เลขที่ ๓๙๐ ตำบลปงแสนทอง มีการตกแต่งบ้านเป็นสถานที่แสดงสินค้าบรรยากาศร่มรื่น ผนังด้านนอกและด้านในประดับด้วยผลิตภัณฑ์ศิลาลดสร้างบรรยากาศให้ดูอบอุ่นและสวยงาม ภายในเต็มไปด้วยชิ้นงานเชรามิกหลากหลายรูปแบบ พร้อมกับการสาธิตวิธีการทำเชรามิก สอบถามข้อมูลได้ที่คุณเมธี โกสุมภ์ โทร. ๐ ๕๔๓๓ ๖๙๕๗, ๐๘ ๑๘๘๓ ๖๓๕๖

**การเดินทาง** จากตัวเมืองใช้ถนนสายลำปาง-กรุงเทพฯ ก่อนถึงสถานีตำรวจทางหลวง ใช้ถนนเลียบบคลองส่งน้ำชลประทาน จนถึงทางแยกให้เลี้ยวซ้ายตรงไป



วัดปงสนุกเหนือ

เจดีย์กลางเมือง วัดบ้านหมอสุม แล้วเลี้ยวซ้าย เห็นป้ายสี่เหลี่ยมด้านขวามือ ตรงไปอีก ๑๐๐ เมตรจะ พบบ้านสวนเซรามิก

**วัดบุญวาทย์วิหาร** เดิมชื่อวัดกลางเมือง เป็นวัดที่ใช้ประกอบพิธีถือน้ำพิพัฒน์สัตยาของเจ้านายมาแต่โบราณ ต่อมาเมื่อพ.ศ. ๒๓๔๗ สมัยเจ้าหลวงคำโสมผู้ครองนครลำปาง ได้ริ้ววิหารหลังเก่าแล้วสร้างใหม่ และเปลี่ยนชื่อเป็นวัดหลวงไชยสัมมฐาน ในปีพ.ศ. ๒๔๕๘ เจ้าบุญวาทย์วงษ์มานิต เจ้าผู้ครองนครลำปาง ได้สร้างวิหารขึ้นใหม่แทนอาคารที่ชำรุดและให้หล่อพระประธาน คือ พระพุทธรูปพระเจ้าตนหลวง แล้วเปลี่ยนชื่อวัดเป็น วัดบุญวาทย์บำรุง และได้รับการยกฐานะขึ้นเป็นพระอารามหลวงสามชั้นตรีและได้รับพระราชทานนามใหม่ว่า วัดบุญวาทย์วิหาร

**วัดปงสนุกเหนือ** ตั้งอยู่ตำบลเวียงเหนือ สร้างในสมัยพระเจ้าอนันตยศที่เสด็จมาเมืองเขลางค์นคร เมื่อ พ.ศ. ๑๒๒๓ ตามหลักฐานพบว่า วัดปงสนุก มีชื่อเรียกอยู่ ๔ ชื่อ คือ วัดศรีจอมไคล วัดศรีเชียงภูมิ วัดดอนแก้ว วัดพะยาว (พะเยา) สิ่งที่น่าสนใจ คือ ม่อนดอยเนินเขาพระสุเมรุจำลองอันเป็นที่ตั้งของวิหารพระเจ้าพันองค์ สร้างด้วยไม้ในลักษณะมณฑปหลังคาซ้อนสามชั้น บนสันหลังคาเห็นमुखทั้งสี่สร้างปราสาทไม้จำลองขนาดเล็กหุ้มด้วยสังกะสีลุลาย ซึ่งหมายถึงทิวลิปทั้งสี่รอบเขาพระสุเมรุ ลักษณะตัวอาคารผสมผสานระหว่างศิลปกรรมล้านนา พม่าและจีน มีเพียงแห่งเดียวในประเทศไทย ห่องกลางวิหารประดิษฐานพระพุทธรูปสี่องค์หันพระพักตร์ออกสี่ทิศ ประทับนั่งใต้โพธิ์ฤกษ์ทำด้วยตะกั่ว ด้านล่างของฐานชุกชีประดับลวดลายรูปช้าง นาค สิงห์ นกอินทรี เชื่อกันว่า

วิหารหลังนี้สร้างโดยช่างเชียงแสน เลียนแบบหอคำเมืองเชียงเกียง (เชียงเจียง) ในสิบสองปันนา ประเทศจีน ซึ่งไม่มีเหลืออยู่แล้วในปัจจุบัน

วัดจอนงค์ได้รับรางวัลการอนุรักษ์มรดกทางวัฒนธรรม ในภูมิภาคเอเชียแปซิฟิกหรือ รางวัล Award of Merit จากองค์การศึกษาวิทยาศาสตร์และวัฒนธรรมแห่งสหประชาชาติ (UNESCO) ประจำปี พ.ศ. ๒๕๕๑

**พิพิธภัณฑ์เซรามิกธนบดี** ตั้งอยู่เลขที่ ๓๒ ถนนวัดจอนงค์ ตำบลพระบาท ภายในพิพิธภัณฑ์มีสิ่งที่น่าสนใจมากมาย เช่น นิทรรศการความเป็นมาของ ขามตราไก่นครลำปางและเซรามิกเพื่อการส่งออก อนุสาวรีย์ผู้ค้นพบแร่ดินขาว มีการสาธิตการผลิตเซรามิกขามไก่แบบดั้งเดิม ขามไก่ที่เล็กที่สุดในโลก เตามังกรโบราณที่มีอายุเก่าแก่ การผลิตถ้วยขนม และร้านจำหน่ายเซรามิกในเครือโรงงานธนบดีเซรามิกพิพิธภัณฑ์ฯ นี้เปิดทุกวัน เวลา ๐๙.๐๐-๑๗.๐๐ น.

ค่าเข้าชมชาวไทย เด็ก ๒๕ บาท ผู้ใหญ่ ๕๐ บาท ชาวต่างชาติ ๑๐๐ บาท สอบถามข้อมูล โทร. ๐ ๕๔๓๕ ๑๐๙๙ [www.dhanabadee.com](http://www.dhanabadee.com)

**มิวเซียมลำปาง** ตั้งอยู่ที่ถนนปราชญ์ ตำบลสวนดอก เป็นหนึ่งในต้นแบบของการสร้างสรรค์แหล่งเรียนรู้ในรูปแบบของพิพิธภัณฑ์การเรียนรู้ (Discovery Museum) ประเภทพิพิธภัณฑ์เมือง (City Museum) ในระดับจังหวัดลำปาง จัดแสดงนิทรรศการชุด “คนเมือง-ลำปาง” นำเสนอด้านประวัติศาสตร์ตั้งแต่อดีตจนถึงลำปางในอนาคต แบ่งออกเป็น ๑๖ ห้อง นิทรรศการ บริหารจัดการโดยเทศบาลนครลำปาง เปิดวันอังคาร-อาทิตย์และวันหยุดนักขัตฤกษ์ เวลา ๐๙.๐๐-๑๗.๐๐ น. มีบริการนำชม ๔ รอบเวลา ได้แก่ ๐๙.๐๐ น. ๑๐.๔๕ น. ๑๓.๓๐ น. และ ๑๔.๔๕ น. โดยไม่เสียค่าเข้าชม สอบถามรายละเอียดเพิ่มเติม โทร. ๐ ๕๔๒๓ ๗๒๓๗ ต่อ ๓๒๐๗



พิพิธภัณฑ์เซรามิกธนบดี



น้ำตกแจ้ซ้อน

## อำเภอเมืองปาน

**วัดพระธาตุจอมก้อย** ตั้งอยู่ที่ตำบลบ้านขอ ประดิษฐานพระเจ้าตอกสาน หรือ “พระเจ้าอินทร์สาน” เป็นพระพุทธรูปสานด้วย “ไม้ไผ่ม่วง” องค์แรกของประเทศไทย องค์ที่สามของโลก มีความยาว ๑๒.๒ เมตร ใช้เวลา ๑ เดือน ๒๒ วัน จึงสานแล้วเสร็จ ทำให้พุทธศาสนิกชนชาวพุทธเดินทางมาทำบุญและกราบไหว้เป็นจำนวนมาก เนื่องจากมีความเชื่อว่า จะเกิดความเป็นสิริมงคล ปรากฏผลบุญที่สืบอายุยาวนาน เหมือนกับการสานพระพุทธรูปขึ้นมาด้วยความยากลำบาก

**การเดินทาง** จากตัวเมืองลำปาง ไปตามถนนสายลำปาง-เมืองปาน ประมาณ ๔๕ กิโลเมตร

**โครงการพระราชดำริบ้านทุ่งจี๋** ตั้งอยู่หมู่ที่ ๘ ตำบลทุ่งกว่า เป็นแหล่งผลิตเซรามิกที่สวยงามและมีคุณภาพ โดยเป็นงานหล่อแบบรูปสัตว์ต่างๆ ที่เป็นจุดเด่นของทุ่งจี๋คือปูตัวใหญ่สีส้มสดใส ในส่วนของ

งานปั้นหมุนั้นใช้ดินแดงพื้นบ้านปั้นแล้วนำไปเผาในเตาฟืนเคลือบอ็อกไซด์และเคลือบขี้เถ้า ส่วนอีกชนิดหนึ่งใช้ดินสโตนแวร์เนื้อขาวมาปั้นช่วยเพิ่มสีส้มในเนื้องาน

**วัดช่วงกอม** ตั้งอยู่หมู่ที่ ๖ ตำบลแจ้ซ้อน เป็นวัดเก่าอายุกว่า ๒๐๐ ปี สร้างโดยครูบาศรีวิชัย เดิมมีสภาพทรุดโทรมเกินกว่าจะซ่อมแซม จึงเกิดการร่วมแรงร่วมใจระหว่างชาวเมืองปาน ช่างฝีมือท้องถิ่นและสถาปนิกของการเคหะแห่งชาติ โดยการนำของ ดร.วาทัญญู ธงลา อธิบดีผู้ว่าคนแรกของการเคหะแห่งชาติ ซึ่งท่านเป็นสถาปนิกมีชื่อเสียงคนหนึ่งของไทย ที่มาใช้ชีวิตหลังเกษียณอายุราชการที่จังหวัดลำปาง ออกแบบวัดช่วงกอมใหม่ทั้งหมด ตั้งแต่โบสถ์ ศาลาราย ฌัมภูภูมิ ฌัมประตู่โฆง และภูมิทัศน์แวดล้อม โดยยังคงเอกลักษณ์สถาปัตยกรรมล้านนาเดิมของท้องถิ่นก่อสร้างด้วยวัสดุพื้นบ้านและภูมิปัญญาท้องถิ่น นำมาประยุกต์กับเทคโนโลยีสมัยใหม่ ทำให้ได้ผลงาน



บ่อน้ำร้อนแจ้ซ้อน

ออกมรดงตามความต้องการของทุกฝ่ายและเป็นผลงานสถาปัตยกรรมร่วมสมัยขึ้นเยี่ยมชิ้นหนึ่ง

**อุทยานแห่งชาติแจ้ซ้อน** มีพื้นที่ครอบคลุมอำเภอเมืองปาน อำเภอแจ้ห่มและอำเภอลำปาง มีสภาพป่าอุดมสมบูรณ์และเป็นแหล่งต้นน้ำลำธารประกาศเป็นอุทยานแห่งชาติเมื่อวันที่ ๒๕ กรกฎาคม ๒๕๓๑ เป็นแนวแบ่งเขตระหว่างลำปางและเชียงใหม่ ถัดที่เหมาะสมสำหรับการท่องเที่ยวและมีอากาศเย็นสบาย คือเดือนพฤศจิกายน-กุมภาพันธ์

## สถานที่ที่น่าสนใจในอุทยานฯ

**บ่อน้ำร้อนแจ้ซ้อน** เป็นแหล่งน้ำพุร้อนทางธรณีวิทยาจำนวน ๙ บ่อ ตั้งอยู่รวมกันในบริเวณพื้นที่ที่ทำการอุทยานฯ น้ำพุร้อนมีอุณหภูมิเฉลี่ย ๗๓ องศาเซลเซียส มีกลิ่นกำมะถันอ่อนๆ และมีไอน้ำลอยปกคลุมรอบบริเวณ เป็นที่นิยมนำไข่ไก่และไข่นกกระทามาแช่สำหรับไข่ไก่แช่นานประมาณ ๑๗ นาที ไข่แดงจะแข็งมีรสชาติมันอร่อย ส่วนไข่ขาวจะเหลวคล้ายไข่เต่า

**น้ำตกแจ้ซ้อน** เป็นน้ำตกที่เกิดจากลำน้ำแม่มอญ มีน้ำไหลตลอดทั้งปีและมีแอ่งน้ำรองรับเป็นชั้นๆ อยู่ ๖ ชั้น มีทางเดินจากบ่อน้ำพุร้อนไปถึงน้ำตก ห่างจากที่ทำการอุทยานฯ ๑ กิโลเมตร

**น้ำตกแม่มอญ** เป็นน้ำตกที่มีน้ำไหลแรงจากหน้าผาสูงลงสู่หุบเขาเบื้องล่าง ไม่เหมาะแก่การเล่นน้ำ

อยู่ห่างจากที่ทำการอุทยานฯ ๕ กิโลเมตร

**น้ำตกแม่ขุน** อยู่ใกล้กับน้ำตกแม่มอญ มีความสูงประมาณ ๑๐๐ เมตร ไหลลงมาบรรจบกับน้ำตกแม่มอญ

ต้องเดินทางจากที่ทำการอุทยานฯ ๕ กิโลเมตร นักท่องเที่ยวควรติดต่อเจ้าหน้าที่อุทยานฯ นำทาง **ถ้ำผางาม** ห่างจากที่ทำการอำเภอวังเหนือ ๘ กิโลเมตร อยู่บริเวณหน่วยพิทักษ์ฯ ที่แจ้ซ้อน ๓ (ผางาม) หน่วยงานอยู่ห่างจากที่ทำการอุทยานฯ ๖๐ กิโลเมตร มีถ้ำที่สามารถเข้าไปท่องเที่ยวได้ เช่น ถ้ำผางาม ถ้ำน้ำ และถ้ำห่ม

**ชมดอกเสี้ยวบาน** ในเดือนมกราคม-กุมภาพันธ์ ของทุกปี ดอกเสี้ยวจะบานเต็มผืนป่า นักท่องเที่ยวสามารถขับรถชมได้ตามเส้นทางแจ้ซ้อน-บ้านป่าเหมี้ยงตลอดระยะทาง ๑๘ กิโลเมตร

**แอ่งน้ำอุ่น** อยู่ติดกับบ่อน้ำพุร้อน เป็นแอ่งน้ำที่เกิดจากการไหลมาบรรจบกันของน้ำพุร้อนและน้ำเย็นที่มาจากน้ำตกแจ้ซ้อนทำให้เกิดเป็นน้ำอุ่นที่มีอุณหภูมิเหมาะแก่การลงแช่

**ห้องอาบน้ำแร่** มีทั้งห้องอาบแช่ สำหรับ ๓-๔ คน ห้องส่วนตัว ๕๐ บาท/คน ปกกลางแจ้ ๑๐ บาท/คน





ชมดอกเสี้ยวบาน

น้ำแร่ที่ใช้ต่อท่อโดยตรงมาจากบ่อน้ำพุร้อน อุณหภูมิประมาณ ๓๙-๔๒ องศาเซลเซียส ประโยชน์ของกรออบน้ำแร่คือ ช่วยบำบัดความเมื่อยล้าของร่างกาย ช่วยให้ระบบไหลเวียนของโลหิตดีขึ้น แต่ไม่สามารถใช้ดื่มได้เพราะมีแร่ธาตุสูงกว่ามาตรฐาน

**เส้นทางศึกษารธรรมชาติ ๒ เส้นทาง คือ**  
**เส้นทางศึกษารธรรมชาติน้ำตกแจ้ซ้อน** ระยะทางประมาณ ๓ กิโลเมตร ใช้เวลาเดินประมาณ ๑.๓๐ ชั่วโมง ผ่านจุดสื่อความหมาย ๒๔ จุด ผ่านป่าที่มีพันธุ์ไม้ที่น่าสนใจหลายชนิด เช่น ต้นก้ง กวาวเครือ หรือ ยางปาย รวมถึงอาจพบสัตว์หายาก เช่น นกเขนเทา หางแดงและปลาปุงแห่งลำห้วยแม่มอญ เป็นเส้นทางที่เหมาะสมสำหรับศึกษาระบบนิเวศน์ เช่น วงจรชีวิต

หนอนรด่วน และจักจั่นน้ำแร่ ซึ่งมีชุกชุมในเดือน มีนาคม-พฤษภาคม สภากฎมิศาสตร์โดยรอบลานน้ำพุร้อน การเกิดบ่อน้ำพุร้อน สาเหตุที่น้ำพุร้อนทำให้แข็งแคงสูงแต่ไขขาวเหลว แอ่งน้ำอุ่นที่เกิดจากน้ำร้อนมาบรรจบกับน้ำเย็น และโรงไฟฟ้าพลังน้ำ ที่ใช้ผลิตไฟฟ้าได้ถึง ๖๐ กิโลวัตต์ ผู้สนใจสามารถขับรถขึ้นไปดูได้ ระยะทางประมาณ ๕ กิโลเมตร แต่ต้องใช้รถขับเคลื่อน ๔ ล้อ เพราะสภาพทางค่อนข้างชัน

**เส้นทางศึกษารธรรมชาติน้ำตกแม่เปียง** ระยะทาง ๓.๗ กิโลเมตร เป็นเส้นทางวงรอบเลียบริมห้วยแม่เปียง ผ่านจุดสื่อความหมาย ๑๙ จุด ใช้เวลาเดินทาง ๒.๓๐ ชั่วโมง ตลอดเส้นทางให้ความรู้เกี่ยวกับระบบนิเวศน์ การนำทรัพยากรป่าไม้มาใช้ประโยชน์ เช่น **น้ำมันยาง**

สารพัดประโยชน์ที่นำมาใช้กับเครื่องยนต์จนถึง ทำน้ำมันใส่แผล *ไม่ข้าวหลาม* ที่มีเปลือกบางเผา ง่าย *เมี่ยง (ชา)* ที่ใบบ่อนนำมาล้างแล้วหมักทำเป็น เมี่ยง นิยมรับประทานเป็นของว่าง ใช้ต้อนรับแขก ยอดอ่อนนำมาอบแห้งแล้วชงกับน้ำร้อนดื่มเป็นชา ซึ่ง เมี่ยง (ชา) มีสารคาเฟอีนออกฤทธิ์เช่นเดียวกับกาแฟ *แห้ง* ใบใช้ห่ออาหารแทนใบตอง หรือนำมาล้างไป ตากให้แห้งแล้วสานเป็นเสื่อ หรือแม้แต่การสร้าง *ฝายน้ำล้น* ที่นำไปผลิตไฟฟ้าพลังน้ำเพื่อใช้ภายใน อุทยานฯ ระหว่างเส้นทางอาจพบ *หมูป่า* และ *เต่าปูลู* ที่มีลักษณะไม่เหมือนเต่าทั่วไปและกำลังจะสูญพันธุ์ เต่าปูลูมีหางยาว หัวและขาไม่สามารถหดเข้าไปใน กระดองเหมือนเต่าทั่วไป มีความสามารถในการปีนป่าย และกินสัตว์จำพวกปูหรือปลาเป็นอาหาร ในเส้นทาง มี *น้ำตกวังโฮ* และ *น้ำตกแม่เปียง* ซึ่งน้ำตกแม่เปียง นั้นมี ๓ ชั้น ชั้นที่ ๓ มีความสวยงามที่สุด มีความสูง ประมาณ ๑๐๐ เมตร ด้านล่างมีแอ่งน้ำ และปกคลุม ด้วยกล้วยไม้ป่าที่ขึ้นอยู่ทั่วไป

สภาพแวดล้อมภายในอุทยานฯ ตกแต่งไว้อย่างสวยงาม กลมกลืนกับธรรมชาติ สามารถเที่ยวได้ตลอดปี มีบ้านพักจำนวน ๑๓ หลัง ราคา ๙๐๐-๔,๐๐๐ บาท มีสถานที่กางเต็นท์ คนละ ๓๐ บาท อุทยานฯ มีร้านอาหารสวัสดิการบริการ สอบถามข้อมูล โทร. ๐ ๕๔๓๘ ๐๐๐๐, ๐๘ ๙๘๕๑ ๓๓๕๕ หรือ กรมอุทยานแห่งชาติฯ โทร. ๐ ๒๕๖๒ ๐๗๖๐-๒ [www.dnp.go.th](http://www.dnp.go.th)

### การเดินทาง

#### รถยนต์

-จากตัวเมืองลำปางใช้ทางหลวงหมายเลข ๑๐๓๕ (ลำปาง-แจ้ห่ม) จนถึงกิโลเมตรที่ ๕๘ เลี้ยวซ้ายต่อด้วยทางหลวงหมายเลข ๑๒๘๗ ซึ่งเป็นทางเข้าไป อำเภอเมืองปาน แล้วเลี้ยวขวาที่สามแยกใช้ทางหลวง หมายเลข ๑๒๕๒ (ช่วงกอม-ปางแฟน) ๑๑ กิโลเมตร แล้วเลี้ยวซ้ายเข้าอุทยานฯ ไปตามถนน รพช. ๓ กิโลเมตร ถึงที่ทำการอุทยานฯ

### รถโดยสารประจำทาง

-จากตัวเมืองลำปางนั่งรถสายลำปาง-แจ้ห่ม จาก ถนนตลาดเก่า ราคาประมาณ ๕๐ บาท ระหว่างเวลา ๐๘.๐๐-๑๘.๐๐ น. หรือเหมารถประมาณ ๓๕๐ บาท ถึงอุทยานฯ

### อำเภอวังเหนือ

**น้ำตกวังแก้ว** เป็นแหล่งท่องเที่ยวที่สวยงามอีกแห่งหนึ่งในอุทยานแห่งชาติดอยหลวง มีประมาณ ๑๐๒ ชั้น แต่เป็นชั้นใหญ่ ๗-๘ ชั้น เมื่อขึ้นไปถึงชั้นบนสุดของ น้ำตกจะพบหมู่บ้านชาวเขาเผ่าเย้า ที่บ้านป่าคาหลวง และบ้านล้านซึ่งมีทางขึ้นค่อนข้างชัน มีเส้นทางศึกษา ธรรมชาติระยะสั้น ๑.๔ กิโลเมตร นอกจากนี้บริเวณ ใกล้เคียงยังมี น้ำตกวังทอง ซึ่งมีลักษณะคล้ายกับ น้ำตกวังแก้ว สามารถกางเต็นท์ได้

**การเดินทาง** จากอำเภอเมืองลำปางใช้ถนนสาย ลำปาง-แจ้ห่ม-วังเหนือ ประมาณ ๑๑๐ กิโลเมตร เลี้ยวขวา ที่อำเภอวังเหนือ เข้าทางหลวงหมายเลข ๑๒๐ สายวังเหนือ-พะเยา แล้วเลี้ยวซ้ายเข้าสู่ทางหลวง หมายเลข ๑๓๐๓ ไปประมาณ ๒๕ กิโลเมตรก็จะถึง น้ำตก ถนนเป็นทางลาดยางตลอดสาย

**วัดบ้านก่อ** เป็นศูนย์กลางในการทำกิจกรรมทางพุทธ ศาสนาของชาวบ้านก่อและบ้านต้นยาง ชาวบ้านใน ชุมชนได้ร่วมสร้างขึ้นเมื่อกลางพุทธศตวรรษที่ ๒๕ มี พระพุทธรูปปางมารวิชัย ก่อปูนปั้นทาสีน้ำมันภายนอก องค์พระประธานนั่งกลาง อีกองค์หนึ่งประดิษฐานด้านขวา ตัววิหารหันไปทางทิศตะวันออกมีโถงกว้าง ด้านหน้า ก่อนเข้าสู่ภายใน มีภาพเขียนอายุมากกว่า ๗๐ ปี เป็น เรื่องราวของพุทธประวัติชาดก และชาดกนอกนิบาต หรือนิทานพื้นบ้านอิงชาดก (ทางวิชาการมักแปลว่า ชาดก ที่ไม่ได้บันทึกไว้ในพระไตรปิฎก) ซึ่งเป็นภาพ เขียนสีฝุ่นเรื่อง “หงส์หิน” “พรหมจักร” “พระ เวสสันดร” “พระเตมีย์” “พระมาลัยโปรดโลก” และ



ศาลเจ้าพ่อประตุมหา

“พุทธประวัติ” ปัจจุบันโครงสร้างอาคารและภาพเขียนหลายแห่งได้ทรุดโทรมลง จึงเป็นที่มาของ “โครงการอนุรักษ์งานจิตรกรรมฝาผนังวัดบ้านก่อ อำเภอลำปาง จังหวัดลำปาง” ซึ่งนักท่องเที่ยวสามารถเข้าชมได้ทุกวัน

### อำเภอลำปาง

**ศาลเจ้าพ่อประตุมหา** ศาลตั้งอยู่ริมถนนใหญ่ด้านขวามือ เป็นศาลเล็กๆ ก่ออิฐถือปูน ภายในมีรูปปั้นเจ้าพ่อประตุมหาและเครื่องบูชามากมาย เป็นที่เคารพของประชาชนทั่วไป ผู้ที่สัญจรบนเส้นทางนี้จะมานมัสการและจุดประทัดถวายเสมอ

**การเดินทาง** อยู่ห่างจากตัวเมืองลำปางตามถนนสายลำปาง-งาว ประมาณ ๕๐ กิโลเมตร ระหว่างหลักกิโลเมตรที่ ๖๔๙-๖๕๐

**เจ้าพ่อประตุมหา** เดิมชื่อ พญาข้อมือเหล็ก เป็นผู้อยู่ยงคงกระพันเป็นทหารเอกของเจ้าผู้ครองนครลำปาง ครั้งหนึ่งได้ต่อสู้กับข้าศึกที่ช่องประตุมหาเพื่อปกป้องนครลำปาง จนกระทั่งถูกรุมทำร้ายจนเสียชีวิตในลักษณะถือดาบคู่ยื่นพิงเชิงเขา ด้วยเหตุนี้เอง ชาวบ้านจึงศรัทธาและเคารพสักการะโดยตั้งศาลบูชาเป็นที่นับถือของชาวลำปาง



แหล่งโบราณคดีค่ายประดู่ผา

**แหล่งโบราณคดีค่ายประดู่ผา** อยู่บริเวณเดียวกับศาลเจ้าพ่อประดู่ผา ถนนสายลำปาง-งาว กิโลเมตรที่ ๔๘ ครอบคลุมพื้นที่บริเวณหน้าผาเทือกเขาหินปูนด้านทิศตะวันออก มีภาพเขียนสีที่ยาวที่สุดในเอเชียตะวันออกเฉียงใต้ อายุกว่า ๓,๐๐๐ ปี แบ่งเป็น ๗ กลุ่ม ภาพที่เหลืออยู่ ๑,๘๗๒ ภาพ ส่วนใหญ่เป็นภาพมือ คน สิ่งของ เครื่องใช้ สัตว์ พืช และภาพเชิงสัญลักษณ์ นอกจากนี้ยังมีการขุดพบหลุมศพ โครงกระดูกมนุษย์โบราณ ภาพเขียนดินเผา ซึ่งปัจจุบันได้มีการปรับทางเดินให้นักท่องเที่ยวสามารถขึ้นไปชมได้

**ค่ายฝึกการรบพิเศษประดู่ผา** เป็นหน่วยทหารที่จัดนำเที่ยวเดินป่าเชิงอนุรักษ์ในพื้นที่ค่ายและบริเวณใกล้เคียง มีการจัดฝึกอบรมวิชาการเดินป่าและการดำรงชีวิตในป่า การไต่หน้าผาจำลอง การตั้งค่ายพักแรม

การเดินทางชมทิวทัศน์บนยอดเขา และนำชมแหล่งโบราณคดีค่ายประดู่ผา สอบถามรายละเอียด โทร. ๐ ๕๔๒๔ ๗๗๑๒, ๐ ๕๔๒๒ ๕๙๔๑ ต่อ ๓๓๘๗

**อุทยานแห่งชาติถ้ำผาไท** มีลักษณะเป็นภูเขาสลับซับซ้อนปกคลุมด้วยผืนป่าอุดมสมบูรณ์ ครอบคลุมอำเภอเมืองลำปาง งาม แม่เมาะ และแจ้ห่ม จุดสูงสุดอยู่ที่ยอดดอยแม่ขวัญซึ่งมีความสูงจากระดับน้ำทะเลปานกลาง ๑,๒๕๓ เมตร พื้นที่อุทยานฯ นี้ยังเป็นทางน้ำไหลลงทางด้านตะวันตกสู่แม่น้ำวัง ทางด้านตะวันออกไหลลงสู่แม่น้ำงาว ซึ่งไหลไปบรรจบแม่น้ำยมทางตอนเหนือของอำเภอสอง จังหวัดแพร่ อุทยานฯ เป็นที่อยู่อาศัยของนกจำนวนมากกว่า ๕๐ ชนิด เช่น นกปีกลายสก็อต นกเขาเขียว นกเขาเปล้าธรรมดา นกเขาเปล้าทางเข้มีทางภาคเหนือ เขี้ยวขาว ฯลฯ มีแมลงหลากหลายชนิด เช่น ผีเสื้อกลางวัน ตัวหนอนยาว กวางดาว ตัวงูตืด เป็นต้น

### สถานที่ที่น่าสนใจในอุทยานฯ

**ถ้ำผาไท** เป็นถ้ำขนาดใหญ่เกิดจากภูเขาหินปูนอายุไม่น้อยกว่าเก้าล้านปี มีความลึกจากปากถ้ำ ๑,๑๕๐ เมตร ตลอดเส้นทางได้ติดตั้งไฟฟ้าเพื่อให้สะดวกในการเดินชมหินงอกหินย้อยที่มีอยู่มากมาย พระบาทสมเด็จพระปกเกล้าเจ้าอยู่หัวฯ รัชกาลที่ ๗ เคยเสด็จประพาสเมื่อ พ.ศ. ๒๔๖๙ ดังปรากฏหลักฐานพระปรมาภิไธยย่อ ปปร. บริเวณใกล้เคียงยังมีถ้ำโจรและถ้ำเสือที่สามารถเดินถึงกันได้

**ถ้ำโจร** เป็นถ้ำขนาดเล็ก ๓ ห้อง ภายในถ้ำพบม่านหินย้อยสวยงาม

**หล่มภูเขาเขียว** มีลักษณะเป็นแอ่งน้ำขนาดใหญ่อยู่บนภูเขามีสลักษณะคล้ายปล่องภูเขาไฟ น้ำในแอ่งลึกมากจนมองเห็นน้ำเป็นสีเขียว มีปลาอาศัยอยู่เป็นจำนวนมาก



ถ้ำผาไท

**น้ำตกแม่แจ้ฟ้า** หรือ **น้ำตกตาดเหมย** ตั้งอยู่ห่างจากบ้านทุ่งฮ้าง หมู่ที่ ๑ ตำบลทุ่งผิง อำเภอแจ้ห่ม มีทางรถยนต์เข้าไป ๘ กิโลเมตร เป็นน้ำตกที่ไหลลงแอ่งน้ำรวม ๙ ชั้น แต่ละชั้นสวยงามด้วยสายน้ำสีเขียวมรกตซึ่งเป็นลักษณะเฉพาะของน้ำตกบนภูเขาหินปูน **ภาพเขียนประวัติศาสตร์บ้านห้วยหก** เป็นภาพกลุ่มคนเดินเรียงแถวในยุคสงครามเวียดนามมีอายุ ๒,๐๐๐-๓,๐๐๐ ปี ลักษณะของภาพเขียนดังกล่าวพบได้น้อยมากในประเทศไทย สามารถเดินทางเท้าจากหมู่บ้านห้วยหกระยะทาง ๓.๕ กิโลเมตร

**น้ำตกแม่แก้ว** อยู่ห่างจากบ้านแม่แก้ว ๑๘ กิโลเมตร เป็นน้ำตกขนาดใหญ่เกิดจากลำห้วยแม่แก้ว ไหลผ่านหน้าผาหินเกิดเป็นชั้นน้ำตกที่สวยงามท่ามกลางไม้ใหญ่มรื้น ถัดจากน้ำตกแม่แก้วไปอีกหนึ่งกิโลเมตรเป็น น้ำตกเกาฟู เป็นน้ำตกที่สวยงามที่สร้างด้วยฝีมือชาวเขาเพียงคนเดียว โดยใช้เวลารสร้างนานนับสิบปี ชื่อของน้ำตกตั้งตามชื่อชาวไทยภูเขา ชื่อ เกาฟู อุทยานฯ มีพื้นที่กางเต็นท์และบ้านพักรับรอง ๒ หลัง พักได้ ๒๕ คน ยังไม่มีร้านอาหารบริการ นักท่องเที่ยวต้องเตรียมอาหาร และเครื่องนอนไปเอง สอบถามข้อมูล โทร. ๐ ๕๔๒๒ ๐๓๖๔, ๐๘ ๓๒๐๓ ๗๓๓๐, ๐ ๒๕๖๒ ๐๗๖๐ [www.dnp.go.th](http://www.dnp.go.th)

**การเดินทาง** ใช้เส้นทางหลวงหมายเลข ๑ สายลำปาง-เชียงใหม่ บริเวณหลักกิโลเมตรที่ ๖๖๕ ถึงที่ทำการอุทยานฯ

**ศูนย์ศิลปะชุมชนเมืองจาว หรือ บ้านจางหลวง (ข้างหลวง)** ตั้งอยู่เลขที่ ๓๓ หมู่ที่ ๙ บ้านข่อย ตำบลบ้านร้อง คุรุคำอ้าย เดชดวงตา สล่าแห่งเมืองลำปาง ผู้เชี่ยวชาญด้านงานไม้แกะสลัก ที่ต้องการอนุรักษ์ศิลปะงานแกะสลัก รวมทั้งใช้เป็นที่พักอบรมและสอนงานประติมากรรมไม้แกะสลัก ให้คนรุ่นหลังได้มีโอกาสศึกษา จึงได้จัดตั้งและรวบรวมผลงานไม้แกะสลักที่อยู่ภายในเรือนเก็บงานแกะสลักที่เป็น



วัดพระบาทสุทธาวาส

เรือนไม้หลังใหญ่ดูคล้ายช้าง แทบทุกตารางนิ้วของอาคารหลังนี้ได้รับการออกแบบด้วยศิลปะดูลมกลืนทว่าปัจจุบันถูกไฟไหม้ซึ่งส่งผลงานนั้นเสียหายประมาณ ๕๐-๖๐ ขึ้น อย่างไรก็ตาม ครุคำอ้ายก็ยังคงไม่ย่อท้อ สานต่องานประติมากรรมไม้แกะสลักต่อไปจนในที่สุดที่นี้ได้รับการจัดตั้งเป็นสถาบันจากกระทรวงศึกษาธิการ เพื่อสร้างอาชีพให้กับคนในท้องถิ่น ปัจจุบันมีผลงานให้ชมเพียงบางส่วน สอบถามข้อมูล โทร. ๐ ๕๔๒๒ ๐๓๘๐, ๐ ๕๔๓๖ ๕๒๒๙, ๐๘ ๑๕๐๗ ๕๗๘๒, ๐๘ ๖๔๒๐ ๔๐๙๖

**การเดินทาง** ใช้ทางหลวงหมายเลข ๑ (สายงาว-

พะเยา) เลี้ยวอำเภองาวไปประมาณ ๒๐ กิโลเมตร ศูนย์ฯ อยู่ทางขวามือ ห่างจากตัวเมืองลำปาง ๑๐๓ กิโลเมตร

**วัดจองคำ** ตั้งอยู่ที่ตำบลบ้านหวด สันนิษฐานว่าผู้สร้างเป็นชาวไทยใหญ่และสร้างตามแบบศิลปะไทยใหญ่ (เงี้ยว) ตัววิหารหลังเดิมได้ถูกถอดแบบไปตั้งไว้ที่เมืองโบราณ บางปู จังหวัดสมุทรปราการ วิหารหลังปัจจุบันได้สร้างขึ้นตามแบบฉบับของเดิมทุกประการ โดยสล่าช่างชาวพม่า วัดจองคำได้รับการสถาปนาขึ้นเป็นพระอารามหลวงชั้นตรี ชนิดสามัญ พ.ศ. ๒๕๔๙

เนื่องในวโรกาสที่พระบาทสมเด็จพระปรมินทรมหา  
ภูมิพลอดุลยเดช ทรงครองสิริราชสมบัติครบ ๖๐ ปี

## อำเภอแจ้ห่ม

**วัดอักษชัยคีรี** จุดเด่นของวัดนี้มีปรากฏการณ์เงา  
สะท้อนพระเจดีย์เป็นภาพสีเช่นเดียวกับวัดพระธาตุ  
จอมปิง เงาพระเจดีย์จะปรากฏอยู่ตรงที่เดิมไม่เคลื่อน  
ย้ายตลอดทั้งวันตราบเท่าที่ยังมีแสงสว่าง นอกจากนี้  
ภายในโบสถ์ยังเป็นที่ประดิษฐานพระพุทธรูปยืนองค์  
ใหญ่ “พระศากยมุนีศรีอักษชัย” มีความสูง ๕ วา ๒  
ศอก เป็นพระพุทธรูปเก่าแก่ที่เคารพของชาวแจ้ห่ม  
โบสถ์เปิดเวลา ๐๗.๐๐-๑๗.๐๐ น. สำหรับผู้ที่สนใจ  
ศิลปะท้องถิ่น ทางด้านหลังโบสถ์ยังมีสถูปหินที่ไม่ใช่  
พุทธศตวรรษที่ ๒๕ สำหรับจุดเทียนบูชาพระประธาน  
และธรรมมาสน์ไม้ไผ่ศิลปะล้านนาที่สามารถเข้าชมได้

**การเดินทาง** ใช้ทางหลวงหมายเลข ๑๐๓๕ (ลำปาง-  
แจ้ห่ม) บริเวณกิโลเมตรที่ ๕๐-๕๑ วัดอยู่ด้านซ้ายมือ  
มีทางขึ้น ๒ ทางคือ ทางเดินขึ้นบันไดด้านหน้าหรือ  
ขับรถขึ้นทางถนนด้านหลัง

**อนุสาวรีย์เจ้าพ่อพญาคำลือ** สร้างขึ้นเพื่อเป็นการ  
เทิดพระเกียรติและเป็นที่เคารพสักการะบูชาเจ้าผู้  
ครองเมืองแจ้ห่มในอดีต เจ้าพ่อพญาคำลือเป็นเจ้าเมือง  
ที่มีความกล้าหาญปกครองเมืองด้วยความรักและ  
เมตตา

**วัดพุทธบาทสุทธาวาส** เดิมชื่อ วัดเฉลิมพระเกียรติ  
พระจอมเกล้าราชานุสรณ์ (วัดพระบาทปู่ผาแดง) หรือ  
อีกชื่อที่ชาวบ้านนิยมเรียกกัน คือ “ดอยปู่ยักษ์ (ดอย  
พระบาทปู่ผาแดง)” ด้วยความงดงามของทัศนียภาพ  
จึงทำให้ได้รับการยกย่องเป็นแหล่งท่องเที่ยว  
“Unseen Thailand” วัดนี้มีรอยพระพุทธรบาท  
ของสมเด็จพระสัมมาสัมพุทธเจ้าจารึกไว้บนแผ่นหิน  
ขนาดใหญ่ และมีถ้ำผาสวรรค์ ปล่องลมมหัศจรรย์มี

ลายหินงาม เตาหินปูนแบบโบราณ และเมืองโบราณ  
ชื่อเมืองวิเชตนครอยู่บริเวณใกล้เคียง วัดนี้แบ่งออก  
เป็น ๒ ชั้น คือ วัดในบริเวณชั้นล่าง นักท่องเที่ยว  
สามารถขับรถไปจอดในบริเวณหน้าวัดได้ ส่วนวัด  
บริเวณชั้นบน ตั้งอยู่บนยอดเขา หากต้องการเที่ยวชม  
ในจุดนี้ นักท่องเที่ยวต้องขับรถขึ้นไประยะทาง  
ประมาณ ๓ กิโลเมตร ต่อจากนั้นเดินเท้าขึ้นเขา  
ด้วยระยะทางประมาณ ๑ กิโลเมตร

**การเดินทาง** จากตัวเมืองลำปางใช้ทางหลวงหมายเลข  
๑๐๓๕ ไปอำเภอแจ้ห่ม จากตัวเมืองแจ้ห่ม ระยะ  
ทางประมาณ ๑ กิโลเมตร มีทางแยกด้านซ้ายมือ ให้  
สังเกตชุมชนประตูเข้าหมู่บ้านเหล่ายาว ต่อจากนั้นให้  
เลี้ยวเข้าไปด้วยระยะทางประมาณ ๒๐๐ เมตร ก็จะ  
เจอทางไปวัด อยู่ทางซ้ายมือ

## อำเภอแม่เมาะ

**เหมืองแม่เมาะ** เป็นเหมืองถ่านหินลิกไนต์ที่ใหญ่ที่สุด  
ในประเทศไทย ค้นพบเมื่อ พ.ศ. ๒๔๖๐ มีปริมาณ  
ถ่านหิน ๖๓๐ ล้านตัน อายุประมาณ ๔๐ ล้านปี และ  
คาดว่าสามารถนำมาใช้ได้อีก ๕๐ ปี บริเวณเหมืองมี  
โรงไฟฟ้าที่ใช้ถ่านหินเป็นเชื้อเพลิงตั้งอยู่หลายโรง ไม่  
อนุญาตให้นักท่องเที่ยวลงไปบริเวณขุดเจาะ เพราะ  
อาจเกิดอันตรายจากวัตถุระเบิดที่ใช้ทำเหมืองได้ แต่  
การไฟฟ้าฝ่ายผลิต (กฟผ.) ได้จัดทำสวนหย่อม ปลูก  
ไม้ดอกไม้ประดับ เป็นจุดชมวิวนักท่องเที่ยว  
ซึ่งสามารถมองเห็นการทำงานของรถขุดเจาะถ่านหิน  
ได้เป็นมุมกว้าง

### สถานที่น่าสนใจภายในเหมือง

**พิพิธภัณฑ์ถ่านหินลิกไนต์ศึกษา** เป็นพิพิธภัณฑ์  
ที่มีความทันสมัยที่ให้ความรู้ทางธรณีวิทยาบริเวณ  
เหมืองแม่เมาะ รวมทั้งประวัติความเป็นมาของ  
เหมืองและเทคโนโลยีการผลิตไฟฟ้า โดยนำเสนอผ่าน  
ภาพยนตร์ ๓ มิติและเทคโนโลยีล้ำสมัย เปิดบริการ  
ทุกวัน หยุดวันจันทร์ วันละ ๔ รอบ เวลา ๐๙.๐๐ น.

๑๐.๓๐ น. ๑๓.๐๐ น. และ ๑๔.๓๐ น. สอบถาม  
ข้อมูล โทร. ๐ ๕๔๒๕ ๔๙๕๐-๕


**สวนพฤกษชาติ** เป็นสวนสาธารณะที่ประดับด้วย  
พรรณไม้สวยงาม ภายในสวนยังเป็นที่ประดิษฐาน  
พระบรมราชานุสาวรีย์รัชกาลที่ ๗ ผู้ซึ่งโปรดเกล้าฯ  
ให้สวนแหล่งถ่านหินที่แม่เมาะเอาไว้

**จุดชมวิวและทุ่งบัวตอง** เป็นภูเขาเทียมที่เกิดจาก  
การนำดินในบ่อเหมืองมากองเก็บไว้โดยบนยอดดอย  
มีสวนเฉลิมพระเกียรติ ๘๔ พรรษา เป็นจุดชมวิว  
ที่สามารถมองเห็นทัศนียภาพสวยงาม รวมทั้งทุ่ง  
บัวตองซึ่งจะออกดอกสีเหลืองสดใสในช่วงเดือน  
พฤศจิกายนถึงกลางเดือนธันวาคม

**ลานสไลเดอร์** เป็นลานพื้นที่ลาดลงสู่บริเวณ  
สนามกอล์ฟ อยู่บริเวณหน้าอาคาร จุดชมวิวของ  
สวนพฤกษชาติ นักท่องเที่ยวสามารถนำกล้องหรือ

แผ่นรอง สไลด์ลงตามลานพื้นหญ้าเพื่อความ  
สนุกสนาน ซึ่งเป็นกิจกรรมที่ไม่ควรพลาด โดย  
สามารถเช่าแผ่นรองเล่นได้บริเวณหน้าพิพิธภัณฑ์  
นอกจากนี้ ยังมีบ้านพักรับรองของ กฟผ. แบบ  
บังกะโล จำนวน ๑๔ ห้อง ราคา ๖๐๐ บาท และ  
แบบห้องพักจำนวน ๒๐ ห้อง ราคา ๔๐๐ บาท สนาม  
ซ้อมกอล์ฟ สนามกอล์ฟ ขนาด ๘ หลุม และสโมสร  
สอบถามได้ที่ ฝ่ายประชาสัมพันธ์โรงไฟฟ้าแม่เมาะ  
โทร. ๐ ๕๔๒๕ ๓๗๖๒, ๐ ๕๔๒๕ ๒๗๓๘ [www.  
maemohmine.egat.co.th](http://www.maemohmine.egat.co.th)

**การเดินทาง** ใช้ถนนสายลำปาง-เด่นชัย ประมาณ ๑๐  
กิโลเมตร จากนั้นแยกซ้ายประมาณ ๒๖ กิโลเมตร  
หรือเช่ารถสองแถวบริเวณตลาดบริบูรณ์ในตัวเมือง  
หรือที่สี่แยกบ้านขายยาไทยไอสถ ถนนทิพวรรณ ใช้  
เวลาเดินทาง ๓๐ นาที



พิพิธภัณฑ์ศูนย์ถ่านหินลิกไนต์ศึกษา





วัดพระธาตุดอยพระฉาน

**ผาหอบ** เป็นธารน้ำกลางผาสูง มีวิวที่สวยงามมีบันไดหิน ร้านอาหารชายข้างล่าง กิจกรรมภายในผาหอบ ประกอบด้วยการพายเรือคายัค ล่องแพชมถ้ำ ค่าบริการคนละ ๕๐ บาทพร้อมชูชีพ มีทุนกันบริเวณเล่นน้ำไว้ควรปฏิบัติตัวอย่างเคร่งครัดเพื่อความปลอดภัย

**การเดินทาง** เข้าทางซอยไปรษณีย์แม่เมาะ ผ่านวิทยาลัยการจัดการแม่เมาะ ข้ามทางรถไฟ และเลี้ยวไปตามทางมีป้ายบอก

### อำเภอมะเท

**วัดพระธาตุดอยพระฉาน** อยู่ตำบลป่าตัน เป็นวัดที่ตั้งอยู่บนดอยพระฉาน มองเห็นวิวทิวทัศน์และทัศนียภาพที่สวยงามของอำเภอมะเท เห็นทิวเขาดันไม้ที่เขียวขจีได้รอบทิศ ในช่วงฤดูฝนและฤดูหนาวในช่วงเวลาเช้าสามารถเห็นทะเลหมอกอันงดงามได้อีกด้วย

**การเดินทาง** จากอำเภอมืองลำปาง ใช้เส้นทางลำปาง-แม่ทะ ตรงทางแยกบ้านฟ่อน เข้าสู่อำเภอมะเท เจอซอยเข้าหมู่บ้านป่าตันให้เลี้ยวขวาเข้าสู่ตำบลป่าตัน อำเภอมะเท เจอทางแยกวัดป่าตันหลวงให้ตรงไปก็มีป้ายบอกไปวัดพระธาตุดอยพระฉาน ทางขึ้นไปชมพระธาตุเป็นทางขึ้นเขาคดเคี้ยว แต่ไม่ถึงกับชันมาก ถนนลาดยางตลอดสายรถทุกชนิดสัญจรได้ แต่ระหว่างที่ผ่านไปยังหมู่บ้านเส้นทางอาจมีรถขรุขระเล็กน้อย วัดมีพื้นที่ ๒ ส่วน คือพื้นที่ด้านล่างซึ่งเป็นตัววัด และพื้นที่บนยอดเขาเป็นที่ตั้งของพระธาตุซึ่งต้องขับรถต่อไปจากตัววัดประมาณ ๔-๕ กิโลเมตร

**สะพานบุญไม้ไผ่วัดพระธาตุสันดอนหรือข้าวแตะ** อยู่ที่บ้านวังเงิน เป็นสะพานไม้ไผ่ที่ทอดยาว ๓๖๐ เมตร

ผ่านทุ่งนาของชาวบ้าน เริ่มต้นจากบริเวณจุดพักรถริมถนนสาย ๑๑ ลำปาง-เด่นชัย เชื่อมต่อกับทางทิศตะวันออก บริเวณบันไดนาคของวัดพระธาตุสันดอน สะพานบุญสร้างขึ้นในเดือนพฤษภาคม พ.ศ. ๒๕๖๐ ซึ่งชาวบ้านได้บริจาคที่ดินและไม้ไผ่เพื่อสร้างสะพานให้เดินไปยังวัดพระธาตุสันดอน ได้ง่ายขึ้น

**บ้านแกะสลัก** ตั้งอยู่ที่บ้านหลุก ตำบลนาครี มีการแกะสลักไม้ตั้งแต่อดีตสืบเนื่องมาจนถึงปัจจุบัน เป็นการสืบสานวิถีการใช้ไม้และลวดลายแกะสลักถึงความเชื่อ ความคิดที่ถ่ายทอดออกมาเป็นลวดลายต่างๆ ลงบนแผ่นไม้ด้วยฝีมืออันประณีต มีรูปแบบที่ทันสมัย แต่ก่อนเป็นการทำโดยใช้เวลารว่างจากการทำนา แต่ปัจจุบันได้รับความนิยมจากนักท่องเที่ยวมากขึ้น จึงได้ผลิตออกจำหน่ายเป็นอุตสาหกรรมภายในหมู่บ้าน **การเดินทาง** จากสถานีขนส่งผู้โดยสารจังหวัดลำปางไปตามเส้นทางอำเภอแม่ทะ ใช้เส้นทางหมายเลข ๑๐๓๖ ประมาณ ๒๕ กิโลเมตร ถึงตัวอำเภอแม่ทะต่อด้วยทางหลวงหมายเลข ๑๑ ถึงทางแยกที่ทำการตำรวจตำบลแม่ทะ ให้เลี้ยวซ้ายตามหมายเลข ๑๐๓๖ อีกครั้ง ระยะทาง ๓ กิโลเมตรเจอโรงพยาบาลแม่ทะตรงไปเจอวัดบ้านหลุก บ้านแกะสลักอยู่ทางซ้ายมือ

## อำเภอสบปราบ

**อุทยานแห่งชาติดอยจาง** อยู่ในเขตอำเภอสบปราบ อำเภอเถิน อำเภอแม่พริก จังหวัดลำปาง และอำเภอเถิน จังหวัดลำพูน มีสิ่งที่น่าสนใจคือ **-ยอดดอยจาง** ดอยที่สูงที่สุดและเคยเป็นสถานีโทรคมนาคมของกองทัพอากาศมาก่อนทว่าหลังจากที่กองทัพอากาศสร้างสถานีเรดาร์ที่ยอดดอยอินทนนท์ จึงได้ยกเลิกสถานีแห่งนี้ไป อุทยานฯ จึงเข้ามาดูแลต่อและจัดเจ้าหน้าที่ประจำอยู่ทุกวัน เมื่อมองลงไปจะเห็นผืนนาอันกว้างใหญ่ของอำเภอสบปราบและอำเภอเกาะคา อีกทั้งบนสันเขายังปกคลุมไปด้วยป่า

ก่อสลับต้นสนเป็นระยะ ซึ่งพื้นล่างเต็มไปด้วยต้นกระเจียวที่ออกดอกสีชมพูในช่วงต้นฤดูฝนและในช่วงเดือนตุลาคมถึงมกราคมจะมีกล้วยไม้ป่ามุย ซึ่งมีสีส้มสวยสดงดงาม และเป็นดอกไม้ที่ทางอุทยานฯ นำไปใช้เป็นสัญลักษณ์

**การเดินทาง** ขึ้นยอดดอยจางนั้น ต้องติดต่อเจ้าหน้าที่นำทาง เตรียมเสบียง เดินเท้า ภูเขาสูง และสัมภาระส่วนตัวไปเอง ควรมีเวลา ๒ วัน โดยคืนแรกพักที่สันป่าเกี๊ยะ ซึ่งเป็นป่าสนสองใบและสนสามใบ รุ่งเช้าเดินขึ้นสู่ยอดดอย และคืนที่สองพักบนยอดดอยจาง แล้วเตรียมตัวกลับในช่วงสาย

**-ผากาน** อยู่ห่างจากยอดดอยจางประมาณ ๒ กิโลเมตร เป็นเส้นทางที่เหมาะสมสำหรับคนรัก แต่ด้วยสภาพเป็นผาหินปูนแหลมคม การปีนขึ้นต้องใช้ความระมัดระวังอย่างสูง เมื่อขึ้นไปถึงแล้วจะมองเห็นผืนป่าและทิวเขาทอดตัวยาว ส่วนทางด้านหลังมองเห็นยอดดอยจาง อยู่สูงกว่าระดับสายตา

**-จุดชมทิวทัศน์ป่าแม่อาบ** อยู่บริเวณสองข้างถนนสายเถิน-ลี้ หลักกิโลเมตรที่ ๑๓-๒๖

**-น้ำตกแม่ง่าช้าง** อยู่ห่างจากที่ทำการอุทยานฯ ประมาณ ๒ กิโลเมตร ในท้องที่ตำบลนาเยือง อำเภอสบปราบ เป็นน้ำตกขนาดเล็กสูงประมาณ ๑๒ เมตร มีน้ำเฉพาะฤดูฝน

**-น้ำตกตาดปูหล้า** อยู่ห่างจากที่ทำการอุทยานฯ ๑ กิโลเมตร ในท้องที่ตำบลนาเยือง อำเภอสบปราบ เป็นน้ำตกขนาดเล็ก ๒ ชั้น มีน้ำเฉพาะฤดูฝน

**-ผาช้าง** อยู่ตรงข้ามที่ทำการอุทยานฯ เป็นภูเขาสูงเล็กๆ ริมอ่างเก็บน้ำห้วยแม่ยอง เมื่อมองจากผาช้างลงมา จะเห็นอ่างเก็บน้ำ ที่ทำการอุทยานฯ และทิวเขา สลับซับซ้อน

**-ถ้ำและน้ำตกอื่นๆ** ที่สำรวจพบแต่ยังไม่ได้พัฒนาเป็นแหล่งท่องเที่ยว เช่น น้ำตกห้วยแม่ปู น้ำตกห้วยค่าง ผายอง ถ้ำห้วยแดง ถ้ำกันหอย และถ้ำแม่แกง

**การเดินทาง** ใช้ทางหลวงหมายเลข ๑ ถนนพหลโยธิน ถึงที่ว่าการอำเภอสบปราบ แล้วเลี้ยวขวาไปตาม ถนนกรมโยธาธิการสายบ้านหลาย-บ้านแก่น เมื่อ ถึงบ้านนาไม้แดง จากถนนพหลโยธินประมาณ ๘ กิโลเมตร ให้เลี้ยวซ้ายไปอีก ๕ กิโลเมตร จะถึงที่ ทำการอุทยานแห่งชาติดอยจาง รวมระยะทางจาก อำเภอเมืองลำปางถึงที่ทำการอุทยานฯ ๖๘ กิโลเมตร

## อำเภอเถิน

**อุทยานแห่งชาติแม่วะ** มีลักษณะเป็นเทือกเขา สูงติดต่อกัน โดยมียอดตาดจีเป็นยอดเขาสูงสุดซึ่ง มีความสูงประมาณ ๑,๐๒๖ เมตรจากระดับน้ำ ทะเลและมีสภาพป่าแตกต่างกันไปตามระดับความ สูงของพื้นที่ โดยพบทั้งป่าเบญจพรรณ ป่าเต็งรัง ป่าสนเขา และดิบแล้ง ที่นี้จัดว่าเป็นอุทยานแห่งชาติ ที่มีต้นไม้ขนาดใหญ่และพืชสมุนไพรอุดมสมบูรณ์ รวมทั้งกล้วยไม้และดอกไม้บานชนิด และยังพบ ความหลากหลายทางกายภาพ ทั้งชนิดของดินและ สภาพป่าซึ่งทำให้มีสัตว์และพืชต่างๆ อย่างหลากหลาย ตามไปด้วย สัตว์ที่น่าสนใจคือ กิ้งก่าบิน ซึ่ง ปัจจุบันพบเห็นได้ยากแล้ว

### สถานที่ที่น่าสนใจในอุทยานฯ

**น้ำตกแม่วะ** ตั้งอยู่หมู่ที่ ๗ บ้านน้ำดิบ ตำบลแม่วะ พื้นที่โดยรอบเป็นภูเขาสูงชัน มีดอยแปลลสูงเป็นต้น กำเนิดของน้ำตกและไหลลงสู่แม่น้ำวัง น้ำตกมี ๗ ชั้น แต่ละชั้นมีความสวยงามแตกต่างกัน มีทางเดิน ได้สะดวกขึ้นไปถึงแค่นั้นที่ ๓ ระยะทาง ๗๐๐ เมตร ชั้นที่สูงที่สุดคือชั้น ๖ มีชื่อว่า ตาดหลวง มีความสูง ประมาณ ๑๐๐ เมตร จากนั้นทางเริ่มสูงชันขึ้นไป จนถึงชั้นที่ ๗ รวมระยะทาง ๒.๒ กิโลเมตร

**การเดินทาง** ใช้ทางหลวงหมายเลข ๑ ผ่านอำเภอ แม่พริก ประมาณกิโลเมตรที่ ๕๐๐ มีทางแยกเข้าสู่ที่ทำการอุทยานฯ ๖ กิโลเมตร จะถึงหน่วยพิทักษ์ อุทยานแห่งชาติที่ มว.๑ (น้ำตกแม่วะ) น้ำตกอยู่ห่าง

ไปอีก ๒๐๐ เมตร

นอกจากนี้ยังมี **เส้นทางศึกษาธรรมชาติ** เป็นทางเดิน ขึ้นเขาผ่านป่าเต็งรังและป่าเบญจพรรณ แล้วเดินขึ้น สันเขาผ่านจุดชมทิวทัศน์ไปจนพบน้ำตกชั้นที่ ๗ รวม ระยะทาง ๖ กิโลเมตร เหมาะสำหรับการเดินชมป่า เปลี่ยนสีในช่วงฤดูแล้ง

**ถ้ำน้ำผ่องงาม** ตั้งอยู่ในเขตบ้านวังสำราญ ตำบล พระบาทวังตวง อำเภอแม่พริก เป็นถ้ำหินปูนขนาดใหญ่ มีทางวกไปวนมาและมีความลึกมาก ภายในถ้ำ มีน้ำไหลผ่าน และมีหินงอกหินย้อยที่สวยงาม

**ถ้ำพระเจดีย์** ตั้งอยู่หมู่ที่ ๗ บ้านน้ำดิบ ตำบลแม่วะ เป็นถ้ำหินปูนขนาดกลาง ภายในถ้ำมีหินงอกรูปทรง เจดีย์และรูปร่างเก๋น่าอยู่บนพื้น ราษฎรบ้านน้ำดิบ ได้ร่วมกันพัฒนาให้เป็นสถานที่ท่องเที่ยว นอกจากนี้ ยังมีถ้ำอีกหลายแห่งซึ่งอยู่ห่างจากบ้านน้ำดิบ ประมาณ ๓ กิโลเมตร

อุทยานฯ มีบ้านพักจำนวน ๓ หลัง พักได้ ๖ คน ราคา ๑,๘๐๐ บาท/หลัง/คืน และมีเต็นท์ไว้บริการ สอบถามข้อมูลที่อุทยานแห่งชาติแม่วะ ตำบลแม่วะ (ปท.แม่วะ) อำเภอเถิน จังหวัดลำปาง สำนักงาน อุทยานแห่งชาติแม่วะ โทร. ๐๘ ๑๑๑๒ ๒๘๕๕, กรุงเทพฯ โทร. ๐ ๒๕๖๒ ๐๗๖๐ [www.dnp.go.th](http://www.dnp.go.th)

**การเดินทาง** จากลำปางใช้ทางหลวงหมายเลข ๑ เลี้ยว อำเภอเถิน ๑๗ กิโลเมตร ถึงหลักกิโลเมตรที่ ๔๙๗-๔๙๘ มีทางแยกขวามือข้างโรงเรียนแม่วะวิทยาเข้าไป ๕ กิโลเมตร ทางแยกซ้ายมือเป็นทางคอนกรีต

ไปที่ทำการอุทยานแห่งชาติแม่วะ ซึ่งอยู่ใกล้กับอ่าง เก็บน้ำของหมู่บ้าน หากโดยสารรถประจำทางต้อง ลงที่ป้อมตำรวจแม่วะ แล้วนั่งมอเตอร์ไซด์รับจ้าง เข้าอุทยานฯ

**อ่างเก็บน้ำแม่หมอก** ตำบลเวียงมอก เป็นอ่างเก็บ น้ำขนาดใหญ่ในโครงการพระราชดำริ มีเนื้อที่ ๑๖ ตารางกิโลเมตร กว้าง ๒ กิโลเมตร สันเขื่อนยาว ๑.๙



วัดพระธาตุลำปางหลวง

กิโลเมตร บรรยากาศร่มรื่นเขียวชอุ่มด้วยต้นไม้ตลอดทาง อ่างเก็บน้ำแม่มอกเป็นเขื่อนทำนบดินส่งน้ำเพื่อการเกษตรและอุปโภคบริโภคแก่อำเภอทุ่งเสลี่ยม จังหวัดสุโขทัยและอำเภอเงิน จังหวัดลำปาง บริเวณอ่างเก็บน้ำ มีบ้านพักรับรอง ผู้สนใจติดต่อโครงการหลวงชลประทานลำปาง โทร. ๐ ๕๔๒๒ ๗๒๑๑-๒ สำนักงานจังหวัดลำปาง โทร.๐ ๕๔๒๖ ๕๐๑๔ โทรสาร ๐ ๕๔๒๖ ๕๐๗๐

## อำเภอแม่พริก

วัดพุทธบาทวังตวง เป็นวัดคู่บ้านคู่เมืองและเป็นที่เคารพสักการะของชาวอำเภอแม่พริก มีปูชนียสถานที่สำคัญ คือ รอยพระพุทธรูปสองรอย ประดิษฐานอยู่บนยอดดอยที่มีความสูงประมาณ ๘๐ เมตรจากระดับแม่น้ำวัง ชื่อของวัดแยกตามศัพท์ได้สองความหมาย คือ พระพุทธบาท หมายถึง รอยพระพุทธรูปของพระพุทธเจ้า และคำว่า วังตวง หมายถึง วังน้ำวน อยู่ริมฝั่งแม่น้ำวังติดกับวัดพระพุทธรูปวังตวง

และอีกความหมายหนึ่งหมายถึงร่องรับสิ่งที่ไม่ลมหมาตกลงมา (เช่น ภาษาถิ่นว่าเอาโองมาตวงน้ำฝน) อีกอย่างหนึ่งคำว่า “ตวง” มีผู้สันนิษฐานว่าเพี้ยนมาจากคำว่า “ต้วง” ซึ่งเป็นภาษาถิ่นแปลว่า “ดิน” หรือพลิกตัว (ฉะนั้นคำว่า “วังตวง” จึงมีความหมายว่าวังน้ำวนที่รองรับน้ำที่ไม่ลมหมา จากดอยพระบาทและอีกความหมายหนึ่งหมายถึง วังน้ำวนที่มีพญานาคพลิกตัวไปมา ดังตำนานเล่าสืบต่อกันมา) มีเทศกาลสงกรานต์ในช่วงปลายเดือนเมษายนทุกปี

## อำเภอเสริมงาม

ศูนย์ศิลป์าชพแม่ต๋า เป็นโครงการในพระราชดำริก่อสร้างขึ้นในปี พ.ศ. ๒๕๒๗ อยู่ห่างจากตัวเมือง ๓๐ กิโลเมตร มีกิจกรรมหลักๆ คือ - การปลูกป่า การอนุรักษ์พันธุ์ไม้ การเพาะปลูกกล้าไม้ และการป้องกันรักษาพันธุ์สัตว์ป่าในพื้นที่รับผิดชอบ การป้องกันไฟป่าและการตระเวนป้องกันผู้ลักลอบตัดไม้ทำลายป่า

-กิจกรรมด้านเกษตรกรรม มีแปลงสาธิตการเกษตร ให้ราษฎรได้ดูเป็นตัวอย่าง มีการแจกพันธุ์พืชและสัตว์ให้ทดลองปลูกและเลี้ยง

-งานหัตถกรรม เช่น เครื่องปั้นดินเผา เซรามิก การทอผ้าฝ้ายและผ้าไหม การแกะสลัก ปลูกหม่อนเลี้ยงไหม พร้อมกับนำออกจำหน่ายเป็นรายได้เสริม

## อำเภอเกาะคา

**วัดพระธาตุลำปางหลวง** ตั้งอยู่ตำบลลำปางหลวง วัดนี้มีมาตั้งแต่สมัยพระนางจามเทวี ราวปลายพุทธศตวรรษที่ ๒๐ นอกจากเป็นวัดไม้ที่มีความสมบูรณ์ที่สุดแห่งหนึ่งของไทยซึ่งคงงามด้วยสถาปัตยกรรมเก่าแก่แล้ว พระธาตุลำปางหลวงยังเป็นพระธาตุประจำปีเกิดของคนปักษ์ ด้วยเริ่มสร้างในปีฉลูและเสร็จสิ้นในปีฉลูเช่นเดียวกัน มีสิ่งที่น่าสนใจ ดังนี้

**พระธาตุลำปางหลวง** มีฐานเป็นบัวลูกแก้ว ส่วนองค์พระธาตุเป็นทรงกลมแบบล้านนา ภายนอกบุด้วยทองจังโก ยอดฉัตรทำด้วยทองคำ มีลายสลักดุนเป็นลวดลายประจำยามแบบต่าง ๆ ลักษณะเจดีย์แบบนี้ เป็นต้นแบบของพระธาตุหริภุญไชยและพระบรมธาตุจอมทองด้วย ภายในองค์พระเจดีย์บรรจุพระเกศา พระอัฐิธาตุจากพระนลาฎข้างขวา พระศอกด้านหน้า และด้านหลัง บริเวณรั้วทองเหลืองรอบองค์พระธาตุ มีรุกขะสุนปั้นที่หนานทิพย์ช้างต่อสู้กับท้าวมหายศปรากฏอยู่

**วิหารหลวง** เป็นวิหารขนาดใหญ่ที่สร้างเมื่อ พ.ศ. ๒๐๑๙ โดยเจ้าหมื่นคำเป็ก ภายในมีซุ้มปราสาททองเป็นที่ประดิษฐานพระเจ้าล้านทอง ด้านหลังเป็นที่ประดิษฐานพระเจ้าทันใจ บนแผงไม้คอสองมีภาพจิตรกรรมเก่าแก่คงงามเรื่องทศชาติและพระมหจักร

**วิหารพระพุทธ** เดิมเป็นวิหารเปิดโล่งหน้าบันเป็นลายดอกไม้ติดกระดงสี มีอายุไม่ต่ำกว่า ๗๐๐ ปี ภายในประดิษฐานพระประธานเป็นพระพุทธรูปปางมารวิชัยขนาดใหญ่ ตัวอาคารก่ออิฐถือปูน ศิลปะเชียงแสน

และยังปรากฏเงาพระธาตุภายในวิหารอีกด้วย เมื่อหันหน้าเข้าหาวิหารหลวง ด้านขวามือ คือ วิหารน้ำแต้ม หรือวิหารภาพเขียนสี “แต้ม” แปลว่า ภาพเขียน สร้างเมื่อ พ.ศ. ๒๐๔๔ เป็นวิหารเก่าที่ภายในเปิดโล่ง ไม่มีเพดาน คงรูปแบบของสถาปัตยกรรมไทยทั้งงดงาม กำแพงด้านพระประธานเขียนภาพหลายทองบนพื้นสีแดง มีภาพจิตรกรรมศิลปะล้านนาบนแผงไม้คอสองที่เก่าแก่ และหลงเหลือเพียงแห่งเดียวในเมืองไทย ปัจจุบันภาพเขียนลบเลือนไปมากและประดิษฐานพระพุทธรูปสัมฤทธิ์ปางมารวิชัย หน้าตักกว้าง ๑.๒๕ เมตร สูง ๑.๒๕ เมตร

**ซุ้มพระบาท** สร้างครอบพระพุทธรูปไว้ ฐานก่อขึ้นเป็นชั้นคล้ายฐานเจดีย์ สร้างเมื่อ พ.ศ. ๑๙๙๒ ภายในมองเห็นแสงหักเห ปรากฏเป็นเงาพระธาตุและพระวิหารในด้านมุมกลับ แต่ไม่อนุญาตให้ผู้หญิงเข้า **กุฏิพระแก้ว** เป็นที่ประดิษฐานพระแก้วมรกต มีอายุไม่ต่ำกว่า ๔๐๐ ปี

**วิหารพระเจ้าศิลา** เป็นที่ประดิษฐานพระเจ้าศิลา ซึ่งเป็นพระพุทธรูปที่เก่าแก่ที่สุดในกรุงละโว้ เมื่อ พ.ศ. ๑๒๗๕ พระราชาบิดาของพระนางจามเทวี พระราชทานให้และประดิษฐานไว้ ณ ที่แห่งนี้ **พิพิธภัณฑ์** รวบรวมศิลปวัตถุจากที่ต่าง ๆ ที่หาชมได้ยาก เช่น สังเค็ด ธรรมาสน์ คานหาบ ตู้พระไตรปิฎก เป็นต้น

นอกจากนี้วัดพระธาตุลำปางหลวงยังเป็นที่ประดิษฐาน **“พระแก้วดอนเต้า”** (พระแก้วมรกต) พระพุทธรูปคู่บ้านคู่เมืองของจังหวัดลำปาง เป็นพระพุทธรูปปางสมาธิ ศิลปะล้านนาสลักด้วยหยกสีเขียว มีงานนมัสการพระแก้วดอนเต้าในวันเพ็ญเดือน ๑๒ ของทุกปี วัดพระธาตุลำปางหลวงเปิดทุกวัน เวลา ๐๗.๓๐-๑๗.๐๐ น. **การเดินทาง** ใช้ถนนสายลำปาง-เถิน ถึงหลักกิโลเมตรที่ ๕๘๖ เลี้ยวเข้าไปจนถึงที่ว่าการอำเภอเกาะคา จากนั้นเลี้ยวขวาไปอีก ๒ กิโลเมตร ถึงทางแยกเข้าไปอีก



วัดเสลารัตนปัทมदारาม

๑ กิโลเมตร หรือ นั่งรถสองแถวสีฟ้าที่ถนนรอบเวียงรวมระยะทางจากตัวเมืองลำปาง ๑๘ กิโลเมตร

*วัดเสลารัตนปัทมदारาม* หรือ *วัดไหล่หินแก้วช้างยืน* ตั้งอยู่ตำบลไหล่หิน มีพระวิหารเก่าแก่ฝีมือช่างเชียงตุงเป็นศิลปะแบบล้านนาไทย ประดับลวดลายงดงามทั้งหลัง โดยเฉพาะส่วนหน้าบัน และซุ้มประตูที่มีการก่ออิฐถือปูนประดับรูปสัตว์ศิลปะล้านนาแท้ภายในวิหารนอกจากจะมีพระประธานแล้วยังมีรูปปั้นพระมหาเกสรประปัญโญภิกขุ ขนาดเท่ารูปจริงซึ่งปั้นด้วยฝีมือของท่านเอง นอกจากนี้ พระเจดีย์ของวัดไหล่หินยังก่อสร้างตามแบบศิลปะล้านนา ซึ่งได้บรรจุพระบรมสารีริกธาตุของสมเด็จพระสัมมาสัมพุทธเจ้า

สำหรับค้นหาวัยที่โรงธรรมก็ยังคงเป็นศิลปะล้านนาเช่นกัน กล่าวคือ เป็นรูปคล้ายแผ่นไม้สามเหลี่ยมขนาดใหญ่ แล้วฉลุลายให้โปร่งลอยตัวเป็นรูปต่างๆ กันออกไป เช่น รูปนาค รูปหนุมาน รูปลายเครือเถาภายในบริเวณวัดจะมีหอพิพิธภัณฑิ์โบราณล้านนาวัดไหล่หิน เป็นที่เก็บห่อพระแก้ว ซุ้มพระพิมพ์ อารูธโบราณ และที่โรงธรรมมีโถงลานอายุเกินกว่า ๕๐๐ ปี จาร (การใช้เหล็กแหลมเขียน) เป็นภาษาบาลีด้วยอักษรโตเหนื่อ

*การเดินทาง* จากที่ว่าการอำเภอเกาะคาเข้าทางเดียวกับวัดพระธาตุลำปางหลวง ๑ กิโลเมตร และแยกซ้ายอีก ๖ กิโลเมตร

**วัดพระธาตุจอมปิง** ตั้งอยู่หมู่ที่ ๕ บ้านจอมปิง ตำบลนาแก้ว เป็นวัดโบราณที่มีตำนานการสร้างมาตั้งแต่สมัยพระเจ้าติโลกราชแห่งอาณาจักรล้านนา โดยความโดดเด่นของวัดนี้ คือมณฑปจระเข้แห่งเงาสะท้อนของพระธาตุกลับหัว ผ่านรูเล็กๆ บนหน้าต่างที่เผยความงามให้เห็นบนพื้นภายในพระอุโบสถตลอดเวลา ในช่วงที่มีแสงสว่างทั้งกลางวันและกลางคืน นอกจากนี้ยังมีวัดโบราณต่างๆ ที่ขุดพบภายในบริเวณวัดซึ่งนำมาจัดแสดงให้ได้ศึกษาเรียนรู้

**การเดินทาง** ใช้เส้นทางเดียวกับวัดพระธาตุลำปางหลวง แล้วแยกซ้ายตรงที่ว่าการอำเภอไปอีก ๑๗ กิโลเมตร

**โป่งน้ำร้อน** ตั้งอยู่หมู่ที่ ๑ บ้านโป่งร้อน ตำบลใหม่พัฒนา เป็นโป่งน้ำร้อนที่มีอุณหภูมิสูงมากสามารถต้มไข่สุกได้ อยู่ในความดูแลของ อบต. มีการจัดระบบ

สิ่งแวดล้อมและปรับปรุงภูมิทัศน์สวยงาม เปิดบริการห้องอาบน้ำแร่และห้องแช่น้ำร้อน เป็นสัดส่วนถูกสุขลักษณะ ตั้งแต่เวลา ๐๗.๐๐-๑๘.๐๐ น. สอบถามข้อมูล โทร. ๐ ๕๔๒๑ ๖๙๑๙, ๐ ๕๔๓๑ ๒๒๕๔ **การเดินทาง** ใช้ถนนสายเกาะคา-ห้างฉัตร ห่างจากตัวอำเภอเกาะคา ๑๒ กิโลเมตร

**ฟาร์มแกะฮักยู** ตั้งอยู่เลขที่ ๓๔๒ หมู่ที่ ๒ ถนนพหลโยธิน ต.แตงสถานที่ได้น่ารักและสวยงาม มีมุมให้นักท่องเที่ยวได้ถ่ายภาพ นอกจากนี้มีสินค้าของร้านค้าที่เน้นขายผลิตภัณฑ์จากนมแกะเป็นส่วนประกอบ เช่น เครื่องดื่มที่ทำจากนมแกะรสชาติหวานมัน คุกกี้นมแกะ ไอศกรีมนมแกะ โขนขายของที่ระลึก เช่น เสื้อโปสการ์ด แมคเน็ต รูปแกะ เป็นต้น ฟาร์มแกะเปิดบริการวันจันทร์-วันศุกร์ เวลา ๐๘.๓๐-๑๙.๐๐ น. และวันเสาร์-วันอาทิตย์ เวลา ๐๘.๐๐-๑๙.๐๐ น.



วัดปงยางคก

สอบถามข้อมูล โทร. ๐๘ ๓๙๔๕ ๕๓๔๙ [www.hugyousheepfarm.com](http://www.hugyousheepfarm.com)

**การเดินทาง** ใช้เส้นทางสายลำปาง-กรุงเทพฯ ถึงหลักกิโลเมตรที่ ๖๘๒ ใกล้กับวัดพระธาตุลำปางหลวง ห่างจากตัวเมืองลำปางเพียง ๑๕ กิโลเมตร

## อำเภอห้างฉัตร

**วัดปงยางคก** ตั้งอยู่ที่บ้านปงยางคก เป็นวัดที่มีความเป็นมาเก่าแก่มาแห่งหนึ่งในจังหวัดลำปาง เต็มไปด้วยคุณค่าแห่งศิลปกรรมที่ควรค่าแก่การเก็บรักษา และเปิดโอกาสให้คนรุ่นหลังได้เข้าไปเรียนรู้ มีสิ่งที่น่าสนใจ ดังนี้

**-วิหารจามเทวี** สร้างขึ้นในสมัยพระนางจามเทวี เมื่อ พ.ศ. ๑๒๕๓ เป็นวิหารไม้ที่สวยงามแบบฉบับของลักษณะสถาปัตยกรรมสกุลช่างลำปาง มีลักษณะเป็นหลังคาสามชั้น เดิมเป็นบ้านไม้เกล็ดแต่ได้ผุพังร่อนไป จึงได้เปลี่ยนมางมด้วยดินขอเกล็ด ไม่มีฝ้าเพดาน โครงสร้างของวิหารทั้งชื่อ คา เสา เขียนลายทองซึ่งต่างจากวิหารทั่วไป ซึ่งเป็นภาพเขียนลายน้ำแต้ม ภายในมีซุ้มมณฑปพระประธาน ซึ่งทางภาคเหนือเรียกว่า “โขงพระประธาน” ประกอบด้วยซุ้มขนาดเล็กฐานซุ้มมณฑปเป็นฐานก่ออิฐทาลายปูนปั้นย่อมุมไม้สิบสองอย่างประณีตสวยงาม และในซุ้มประดิษฐานพระประธานปางสมาธิเพชร ผนังด้านซ้ายมือของมณฑปก่อสร้างเป็นซุ้มลายปูนปั้น ภายในซุ้มยังประดิษฐานรูปปั้น พระพุทธรูปปางประทานพร อยู่ภายใน ส่วนธรรมาสนฐานก่อสร้างเป็นด้วยอิฐฉาบปูนทาลวดลาย ปูนปั้น ติดกระเบื้องเคลือบดินเผา สีต่างๆ ตกแต่งแบบชาวล้านนา ซึ่งปัจจุบันหลุดร่อนไปเกือบหมดแล้ว ตัวธรรมาสนทำด้วยไม้ลงรักปิดทอง ลวดลายเป็นรูปดอกไม้

**-ภาพเขียนบนผนังด้านหลังพระประธาน** เป็นภาพต้นศรีมหาโพธิ์สามต้น มีเทวดาถือฉัตรและช่อดอกไม้ประดับทั้งสองข้างของพระประธาน และลายเขียนตามผนังเสา ชื่อ คานของวิหารทั้งหมด

**-ภาพลายดอกไม้หรือลายหม้อดอกหรือภาพแจกันดอกไม้** ตามคติพุทธเรียกอีกอย่างหนึ่งว่า ปุณณภุชะหรือปุณณกลศ หมายถึงหม้อน้ำที่มีน้ำเต็มเปี่ยม ส่วนไม้เลื้อยนั้นหมายถึง ความอภิมงคลของชีวิตและการสร้างสรรค์ซึ่งแต่ละภาพเขียนลวดลายดอกไม้ ใบ กิ่ง ก้านเป็นลวดลายต่างกันไป และถือว่าเก่าแก่ที่สุดในภาคเหนือ

**-ฝาผนังวิหาร** ด้านขวามือจะมีรอยดาบที่เกิดจากรอยดาบของการรบระหว่างหนานทิพย์ช้างกับท้าวมหายศ

**การเดินทาง** ใช้ทางหลวงหมายเลข ๑๐๓๔ (ห้างฉัตร-เกาะคา) ประมาณ ๕ กิโลเมตร มีทางแยกซ้ายไปประมาณ ๑๐๐ เมตร

**ศูนย์อนุรักษ์ช้างไทยและสวนป่าทุ่งเกวียน** อยู่ในความดูแลขององค์การอุตสาหกรรมป่าไม้ (ออป.) ใน พ.ศ. ๒๕๑๒ เคยเป็นศูนย์ฝึกลูกช้างซึ่งเป็นแห่งแรกและแห่งเดียวในโลก เพื่อสร้างสรรคให้เป็นสถานที่เลี้ยงและฝึกลูกช้างให้เชื่อฟังคำสั่งและมีความชำนาญในการทำไม้ ในขณะที่แม่ช้างไปทำงานในป่า หลังจากนั้นได้มีการประกาศนโยบายปิดป่า ศูนย์ฝึกลูกช้างจึงถูกปรับมาเป็นสถานที่ดูแลช้างแก่และเจ็บป่วย รวมทั้งเป็นสถานที่ตั้งของโรงพยาบาลช้าง ต่อมาในเดือนมกราคม พ.ศ. ๒๕๓๕ ออป. ได้ก่อตั้งศูนย์อนุรักษ์ช้างไทยขึ้นมา และสามารถคว้ารางวัล อุตสาหกรรมท่องเที่ยว (Tourism Awards) ประเภทรางวัลดีเด่นแหล่งท่องเที่ยวทางธรรมชาติ พ.ศ. ๒๕๔๑ มีกิจกรรมที่น่าสนใจ ดังนี้

-ชมการแสดงความรักแสนรู้ของช้างไทย มี ๓ รอบ เวลา ๑๐.๐๐ น. ๑๑.๐๐ น. และ ๑๓.๓๐ น. และ



สำหรับวันธรรมดา มีการอาบน้ำข้างก่อนเวลาแสดง คือ เวลา ๐๙.๔๕ น. วันเสาร์-อาทิตย์ และวันหยุด นักชัตตฤกษ์ เวลา ๑๓.๑๕ น. ค่าเข้าชม ชาวไทย ผู้ใหญ่ ๑๐๐ บาท เด็ก ๕๐ บาท ชาวต่างชาติ ผู้ใหญ่ ๑๗๐ บาท เด็ก ๑๑๐ บาท

-ชี้ช้างชมธรรมชาติ ชี้ช้างท่องไพร หรือที่เรียกว่า ช้างแท่งขึ้นนี้ทุกวัน เวลา ๐๘.๐๐-๑๕.๓๐ น. นักท่องเที่ยวสามารถเลือกใช้บริการได้หลายเส้นทาง สอบถามข้อมูล โทร. ๐ ๕๔๘๒ ๙๓๒๙, ๐ ๕๔๘๒ ๙๓๓๓

-โครงการโรงเรียนฝึกควาญช้าง เพื่อฝึกควาญหรือผู้ประสงค์จะเป็นควาญให้สามารถดูแลช้าง ได้อย่างถูกต้อง นับว่าเป็นที่สนใจของชาวต่างชาติมาก

-โฮมสเตย์ใกล้ชิดกับช้าง นักท่องเที่ยวจะได้สัมผัสบรรยากาศธรรมชาติ เรียนรู้วิถีชีวิตระหว่างช้างกับคนเลี้ยงช้างอย่างใกล้ชิด มีการจัดแพ็คเกจ ๓ วัน ๒ คืน ราคา ๘,๐๐๐ บาท ๒ วัน ๑ คืน ราคา ๕,๕๐๐ บาท รวมค่าอาหาร (ประกอบอาหารเองได้) มีบริการบ้านพักโฮมสเตย์ทั้งหมด ๓ หลัง

-ชมการใช้พลังงานภายในศูนย์ ที่เป็นพลังงานทดแทนในโครงการเฉลิมพระเกียรติฯ มีก๊าซชีวภาพจากมูลช้าง ใช้ในการหุงต้มและผลิตกระแสไฟฟ้าจากเซลล์แสงอาทิตย์

-สวนสัตว์เปิด อยู่ภายในบริเวณสวนป่าทุ่งเกวียน นักท่องเที่ยวจะได้สัมผัสกับสัตว์ อย่างใกล้ชิด อาทิเช่น เก้ง กวาง เนื้อทราย นกยูง

ภายในสวนป่ามีป่าสนเมืองหนาวและพันธุ์ไม้นานาชนิด ทั้งไม้ดอก ไม้ใบที่มีสีสันสวยงาม อีกทั้งไม่จำพวกตะบองเพชร ปาล์ม ตลอดจนพืชสมุนไพรต่างๆ และจำหน่ายให้นักท่องเที่ยวที่สนใจ

สอบถามข้อมูล โทร. ๐๘ ๑๘๘๕ ๓๖๙๗


**การเดินทาง** อยู่ห่างจากตัวเมืองลำปาง ๒๔ กิโลเมตร ริมทางหลวงหมายเลข ๑๑ (ลำปาง-ลำพูน) บริเวณกิโลเมตรที่ ๒๘-๒๙ หากโดยสารรถประจำทาง ขึ้น

รถที่จะไปเชียงใหม่จากสถานีขนส่งลำปาง แล้วมาลงที่หน้าศูนย์อนุรักษ์ช้างไทย

**อุทยานแห่งชาติดอยขุนตาล** เป็นเทือกเขากั้นเขตแดนระหว่างอำเภอแม่ทา จังหวัดลำพูนและอำเภอห้างฉัตร จังหวัดลำปาง และอยู่กึ่งกลางเส้นทางคมนาคมทางรถไฟ ระหว่างลำปาง-ลำพูน ประกาศเป็นอุทยานแห่งชาติเมื่อวันที่ ๕ มีนาคม พ.ศ. ๒๕๑๘ มีเนื้อที่ทั้งสิ้น ๓๙,๒๐๖.๒๕ ไร่ ดอยขุนตาลประกอบด้วยป่าดงดิบและป่าสน มี ๔ ยอดเขา จากเชิงตอยถึงยอดสูงสุด ต้องเดินเท้าประมาณ ๗ กิโลเมตร

**สถานที่น่าสนใจในอุทยานฯ อุโมงค์ขุนตาล** เป็นอุโมงค์หินแกรนิตที่ควบคุมการขุดเจาะโดยวิศวกรชาวเยอรมัน เริ่มดำเนินการเมื่อ พ.ศ. ๒๔๕๐ ในสมัยรัชกาลที่ ๕ และเสร็จสิ้นเมื่อ พ.ศ. ๒๔๖๑ เป็นการเปิดเส้นทางคมนาคมทางรถไฟสู่ภาคเหนือครั้งสำคัญ อุโมงค์นี้ขุดทะลุภูเขาบริเวณใจกลางอุทยานฯ ระหว่างจังหวัดลำปางและลำพูน เป็นอุโมงค์รถไฟที่ยาวที่สุดในประเทศไทย โดยมีระยะทาง ๑,๓๕๒ เมตร รถไฟใช้เวลาวิ่งผ่าน ๕ นาที ถัดจากอุโมงค์รถไฟไปทางที่ทำการอุทยานฯ ประมาณ ๑ กิโลเมตร มีพิพิธภัณฑ์ที่ ๕ เมื่อครั้งเสด็จ มาดอยขุนตาล **ย.๑** ตั้งอยู่ห่างจากที่ทำการอุทยานฯ ราว ๑,๑๐๐ เมตร ในอดีต “ย” ย่อมาจากจุดยุทธศาสตร์ และเรียกกันต่อมาจนถึงปัจจุบัน การรถไฟแห่งประเทศไทยสร้างบ้านพัก ย.๑ เมื่อ พ.ศ. ๒๔๖๐ เคยเป็นที่ประทับพักแรมของกรมพระกำแพงเพชรอัครโยธิน ครั้งเสด็จมาเป็นแม่ข่ายในการก่อสร้างอุโมงค์ขุนตาล ปัจจุบันมีบ้านพักของการรถไฟเปิดให้บริการ ๓ หลัง ติดต่อกันได้ที่แผนกท่องเที่ยว สถานีรถไฟหัวลำโพง ในเวลาราชการ โทร. ๐ ๒๒๒๕ ๖๙๖๔

**ย.๒** ตั้งอยู่ห่างจาก ย. ๑ ประมาณ ๘๐๐ เมตร พื้นที่บริเวณนี้เป็นจุดยุทธศาสตร์ทหารไทย หลังสงครามโลกครั้งที่ ๒ ม.ร.ว.คึกฤทธิ์ ปราโมช อดีต



ศูนย์อนุรักษ์ช้างไทย

นายกรัฐมนตรีซื้อพื้นที่ดังกล่าวสร้างบ้านพัก ทำสวน  
ลินีและมิถันไม้เมืองหนาว เช่น ลูกแพร์ ลูกพลับ และ  
ทุ้งสน มีเรือนพักรับรอง ๖ หลัง ผู้สนใจติดต่อจอง  
บ้านพักได้ที่กรมอุทยานแห่งชาติฯ โทร. ๐ ๒๕๖๒  
๐๗๖๐, ๐ ๕๓๕๑ ๘๙๐๑, ๐ ๕๓๕๑ ๘๗๖๒, ๐๘  
๑๐๓๒ ๖๓๔๑ [www.dnp.go.th](http://www.dnp.go.th)

ย. ๓ อยู่ถัดจาก ย. ๒ ขึ้นไปประมาณ ๓,๖๐๐ เมตร  
หลังจากสร้างทางรถไฟเสร็จเรียบร้อยแล้วคณะมิชชัน  
นารีอเมริกันคริสตจักร ได้มาสร้างบ้านพักในบริเวณนี้  
และมาพักผ่อนทุกเดือนเมษายนของทุกปี ลักษณะ  
ที่พักเป็นบ้านไม้หลังใหญ่ มี ๘ หลัง พร้อมอุปกรณ์  
ทำครัว เนื่องจากไม่มีร้านอาหารบริการ ต้องนำ  
อาหารขึ้นไปเอง ปัจจุบันบ้านพักดังกล่าวอยู่ในความ  
ดูแลของมหาวิทยาลัยพายัพ ติดต่อจองได้ที่ คณะ  
กรรมการขุนตลา วิทยาลัยภาคพายัพ โทร. ๐ ๕๓๒๔  
๑๒๕๕ ต่อ ๒๓๓-๒, ๐ ๕๓๘๕ ๑๔๗๕ ในวันและเวลา  
ราชการ นอกจากนี้บริเวณ ย.๓ ยังมีน้ำตกตาดเหมย  
ที่สามารถเดินไปเที่ยวได้จากบ้านพัก

ย. ๔ อยู่ถัดจาก ย.๓ ขึ้นไปอีก ๑,๕๐๐ เมตร เป็น  
ยอดสูงที่สุดของดอยแห่งนี้ แม้ระยะจะไม่ไกลกันนัก  
แต่เป็นช่วงที่ชันมาก จุด ย.๔ นี้เป็นที่ส่องกล้องซึ่ง  
เรียกว่า ม่อนส่องกล้อง จากยอดดอยสามารถมองเห็น  
ทิวทัศน์เบื้องล่างได้เป็นมุมกว้าง ส่วนมากมักนิยม  
ไปเฝ้าชมพระอาทิตย์ขึ้นยามเช้าซึ่งมีความสวยงาม  
น่าประทับใจ

#### การเดินทาง

-**รถไฟ** เป็นทางที่สะดวกที่สุด ลงที่สถานีรถไฟขุนตลา  
แล้วเดินเท้าขึ้นที่ทำการอุทยานฯ ระยะทางประมาณ  
๑.๓ กิโลเมตร

-**รถยนต์** ใช้ทางหลวงหมายเลข ๑๑ แล้วแยกเข้าสู่  
อุทยานฯ กิโลเมตรที่ ๔๖-๔๗ ซึ่งเป็นถนนลาดยาง  
ระยะทาง ๑๐ กิโลเมตร จากนั้นเป็นถนนลูกรังอีก ๘  
กิโลเมตร บางช่วงชันมากควรใช้รถสภาพดี รถบัสไม่  
สามารถขึ้นได้ สอบถามข้อมูล อุทยานแห่งชาติดอย

ขุนตลา โทร. ๐ ๕๓๕๑ ๘๙๐๑, ๐๘ ๑๐๓๒ ๖๓๔๑  
[www.dnp.go.th](http://www.dnp.go.th)

### เทศกาลงานประเพณี

**งานดอกเสี้ยวบาน** อำเภอเมืองปาน จัดขึ้นในช่วง  
เดือนมกราคม-กุมภาพันธ์ของทุกปี ดอกเสี้ยวจะบาน  
เต็มผืนป่า นักท่องเที่ยวสามารถขับรถชมดอกเสี้ยว  
บานได้ตามเส้นทางแจ้ซ้อน-บ้านป่าเหมี้ยง ระยะ  
ทาง ๑๘ กิโลเมตร

### งานพิธีบวงสรวงเสาหลักเมืองและสืบชะตาเมือง

จัดบริเวณหน้าศาลากลางจังหวัดในเดือนกุมภาพันธ์  
นับเป็นประเพณีที่ชาวเมืองลำปางจัดต่อเนื่องทุกปี  
โดยมีการประกอบพิธีทางสงฆ์ พิธีทางพราหมณ์ และ  
การฟ้อนผีผดผีเม็ง อันเป็นพิธีบูชาผีบรรพบุรุษเพื่อ  
เป็นสิริมงคลแก่เมืองต่อไป

### วันช้างไทย หรือ งานสะโตกช้าง

จัดขึ้นทุกวันที่ ๑๓  
มีนาคมของทุกปี ณ ศูนย์อนุรักษ์ช้างไทย ภายในงาน  
แบ่งออกเป็นสองส่วน คือ การแสดงของช้าง ชนโตก  
ช้างและการรับประทานข้าวและขันโตกของผู้ร่วมงาน  
รำลึกสะพานรัชฎาภิเศก จัดขึ้นทุกวันที่ ๑๙-๒๖  
มีนาคมของทุกปี เทศบาลนครลำปางและทท.  
สำนักงานลำปางร่วมกันจัดงานขึ้นเพื่อรำลึกถึง  
สะพานที่อยู่จังหวัดลำปางมายาวนาน ภายในงาน  
มีการจัดนิทรรศการแสดงประวัติความเป็นมาของ  
สะพานรัชฎาภิเศก การแต่งกายย้อนยุค การแสดงแสง  
สีเสียงย้อนรอยประวัติศาสตร์ของสะพานรัชฎาภิเศก  
และการออกบูชจำหน่ายสินค้าต่างๆ ของชุมชนใน  
จังหวัดลำปาง

### งานประเพณี สักการะ รตน้ำดำหัวเจ้าพ่อประตุมหา

จัดขึ้นในเดือนเมษายนของทุกปี ณ ศาลเจ้าพ่อประตุมหา  
อำเภอแม่เมาะ จัดขึ้นเพื่อเป็นการรักษาวัฒนธรรม



งานแห่สลุงหลวงและสงกรานต์

ประเพณีท้องถิ่น และรำลึกถึงเกียรติประวัติของพญา  
มือเหล็กหรือ เจ้าพ่อประตุมหา ภายในงานได้จัดขบวน  
แห่เครื่องบวงสรวง เครื่องสักการะ การแสดงกลอง  
สะบัดชัย และการแสดงฟืนดาบ

**งานรำลึกวันประวัติศาสตร์รถไฟ รถม้า ลำปาง** จัด  
ขึ้นช่วงต้นเดือนเมษายน ที่สถานีรถไฟนครลำปาง  
เพื่อรำลึกถึงรถไฟหลวงขบวนแรกที่เดินทางมายัง  
สถานีรถไฟนครลำปาง เมื่อวันที่ ๑ เมษายน ๒๔๕๙  
ในงานมีการแสดงนิทรรศการภาคค่ำ ผู้ร่วมงานแต่งกาย  
แบบย้อนยุคในสมัยที่รถม้าเริ่มเข้ามาในจังหวัดลำปาง  
ภายในงาน มีรถม้าบริการด้วย

**งานแห่สลุงหลวงและสงกรานต์** ประเพณีสงกรานต์  
ของจังหวัดลำปาง จัดในวันที่ ๙-๑๔ เมษายนของทุกปี

ในวันที่ ๙-๑๐ เมษายน จะมีการประกวดแข่งขันการ  
ตีกลองปฐาซึงถ้ายพระราชทานฯ วันที่ ๑๑ เมษายน มี  
การประกวดเทพบุตร เทพธิดาสลุงหลวง เป็นกิจกรรม  
ที่จะคัดเลือกเทพบุตร-ธิดาสลุงหลวงเพื่อไปร่วมขบวน  
สลุงหลวงและขบวนแห่ปีใหม่เมือง วันที่ ๑๒ เมษายน  
นอกจากนี้มีการจัดขบวนสลุงหลวงตกแต่งสวยงาม (สลุง  
หมายถึง ชั้นน้ำ) ผู้ร่วมขบวนแต่งกายแบบล้านนาโบราณ  
แห่สลุงเงินไปใหญ่ไปรอบเมือง เพื่อรับน้ำขมิ้นส้มป่อย  
จากประชาชนไปสรงแด่พระแก้วดอนเต้า พระพุทธรูป  
ศักดิ์สิทธิ์คู่บ้านคู่มือง ซึ่งประดิษฐานอยู่ที่วัดพระธาตุ  
ลำปางหลวง ในวันที่ ๑๓ เมษายน มีการจัดขบวนแห่  
ปีใหม่เมืองโดยให้ธิดาสลุงหลวงนั่งบนรถแห่ไปรอบเมือง  
ลำปาง หลังจากนั้นวันที่ ๑๔ เมษายน ในจังหวัดลำปาง  
จะมีการทำบุญที่วัด ก่อเจดีย์ทราย และการรดน้ำดำหัว  
ผู้ใหญ่ในบริเวณบ้านหรือชุมชนของตัวเอง

**งานเทศกาลท่องเที่ยวแม่เมาะ** เป็นงานส่งเสริมการท่องเที่ยวของ กฟผ. แม่เมาะ ในช่วงที่ดอกบัวตองบานสวยเหลืองอร่าม มีการแสดงจากเหล่าดาราศิลปินชั้นนำของประเทศไทย การออกร้านของดีชุมชนในจังหวัดลำปาง งานนี้จัดในช่วงต้นเดือนพฤศจิกายนของทุกปี

**งานประเพณีล่องสะเปาจาวเวียงสะกอน** จัดเดือนพฤศจิกายนบริเวณวัดพระธาตุลำปางหลวง อำเภอเกาะคา มีการแห่บอไฟ (ทางอีสานเรียกงานบุญบั้งไฟ) ประกวดตีกลองมอชิงที่ชาวบ้านเรียกว่ากลองปู่จา ช่วงค่ำมีงานแสดงแสง-เสียง และรับประทานอาหารแบบขันโตก

**งานหลวงเวียงสะกอน** จัดก่อนวันลอยกระทงของทุกปี บริเวณวัดพระแก้วดอนเต้า และวัดพระธาตุลำปางหลวง เป็นงานที่แสดงออกถึงประวัติศาสตร์และขนบธรรมเนียมประเพณีของชาวลำปาง มีขบวนแห่ควัรวานตามประเพณีดั้งเดิม โดยขบวนนั้นมีการตกแต่งด้วยเครื่องใช้ เช่น เสื่อ ถ้วยชาม ซ้อน แก้ว

ของใช้จำเป็น เป็นเครื่องไทยทานไปถวายวัด

**งานเชรามิกแฟร์** จัดทุกวันศุกร์แรกของเดือน ธันวาคมของทุกปีในเขตอำเภอเมืองลำปาง เป็นเวลา ๑๐ วัน กิจกรรมประกอบด้วย ขบวนแห่ทางวัฒนธรรมในวันแรกของงาน การจัดนิทรรศการ การประกวดผลิตภัณฑ์เชรามิก และการจำหน่ายผลิตภัณฑ์เครื่องเคลือบดินเผา

**งานควาบอยแลนด์ แตนรถม้า** เป็นงานที่จัดขึ้นโดยสมาคมท่องเที่ยวนครลำปางร่วมกับหน่วยงานต่างๆ งานดังกล่าวจัดขึ้นเพื่อส่งเสริมการท่องเที่ยวของจังหวัดลำปางโดยใช้ธีมควาบอย เนื่องจากจังหวัดลำปางมีความผูกพันกับม้าและรถม้าอย่างช้านาน ซึ่งเป็นส่วนหนึ่งของควาบอย จึงทำให้มีการนำจุดเด่นดังกล่าวมาจัดงานเพื่อส่งเสริมการท่องเที่ยว ภายในงานพบกับการแสดงควาบอย การจัดนิทรรศการและการออกร้านสโตร์ควาบอย โดยงานจะจัดทุกต้นเดือน ธันวาคมของทุกปี ณ จังหวัดลำปาง



**งานฤดูหนาวและงานกาชาด** จัดเดือนธันวาคม มีการออกร้านจำหน่ายสินค้าราคาประหยัดของหน่วยงานราชการ รัฐวิสาหกิจและภาคเอกชน การประกวดนางสาวลำปาง รวมถึงการละเล่นและมหรสพที่น่าสนใจหลายประเภท

### สินค้าพื้นเมือง

**ผ้าทอมือ** ในบางหมู่บ้านที่ยังมีการทอผ้าด้วยกี่พื้นเมือง โดยใช้ฝ้ายที่ปลูกขึ้นเองแล้วนำมาย้อมสีธรรมชาติ พื้นที่ปลูกฝ้ายพันธุ์ดีอยู่ที่อำเภอแจ้ห่ม บ้านทุ่งกว่า อำเภอเมืองปาน ซึ่งในพื้นที่ดังกล่าวนิยมทอเป็นผ้าลายยก ส่วนที่บ้านหลวง อำเภอแม่ทะ นิยมทอเป็นลายเชิง นอกจากนี้ยังมีที่ร้านบ้านฝ้าย ถนน

พหลโยธิน อำเภอเมืองลำปาง ซึ่งมีโรงทอผ้าและจำหน่ายผลิตภัณฑ์ผ้าฝ้ายทอมือประณีต

**ไม้แกะสลัก** มีที่หมู่บ้านแกะสลักบ้านหลุก ตำบลนาคร้าว ห่างจากอำเภอแม่ทะประมาณ ๒ กิโลเมตร ส่วนใหญ่ใช้ไม้ฉำฉา จามจური แกะสลักเป็นรูปสัตว์ต่างๆ เช่น ช้าง ม้า สิงโต กวาง และทำเป็นเครื่องใช้ขนาดเล็ก และขนาดใหญ่ เป็นอุตสาหกรรมครัวเรือนที่ได้รับการถ่ายทอดสืบต่อกันมา

**เซรามิก** เนื่องจากลำปางเป็นแหล่งดินขาวคุณภาพดีและมีมากที่สุดในประเทศไทยเมื่อนำไปเผาไฟจะได้ดินขาวที่มีคุณภาพทนทานมากจึงมีโรงงาน



อุตสาหกรรมผลิตเครื่องเคลือบดินเผาจำนวนมากอยู่สองฝั่งถนนเส้นทางเข้าตัวเมือง ผู้สนใจสามารถเข้าชมกรรมวิธีการผลิตและเลือกซื้อสินค้าได้ที่โรงงาน

**กระดาศา** เป็นอุตสาหกรรมพื้นบ้านที่มีชื่อเสียงของบ้านน้ำโง้ง จนมีชื่อเรียกว่ากระดาศาน้ำโง้ง และยังมี การผลิตที่บ้านบ่อแก้ว อำเภอห้างฉัตร กระดาศานี้ ทำมาจากกระดาศอปอสาซึ่งเป็นไม้เนื้ออ่อน เนื้อเยื่อเหนียว สามารถประดิษฐ์เป็นของใช้และของที่ระลึกสวยงามหลายรูปแบบ เช่น ร่ม โคมไฟ ไม้เทียน ดอกไม้แห้ง กรอบรูป กระเป่า และของชำร่วยอื่นๆ

**รถม้าย่อขนาด** เป็นของฝากที่ผู้รับจะต้องประทับใจในงานศิลปะที่ถูกประดิษฐ์ขึ้นมาจากความประณีตละเอียดอ่อนของผู้ที่มีความผูกพันและเข้าใจองค์ประกอบทุกส่วนของรถม้า เพราะสร้างให้ขยับเขยื้อนได้ มีการตกแต่งรถม้าและเครื่องแต่งกายของสาวก็ได้สวยงามเหมือนรถม้าจริง

ของที่ระลึกมีจำหน่ายมากบริเวณห้าแยกหอานาฬิกา หน้าโรงเรียนเทศบาล ๔ ถนนรอบเวียงและกาดม่วนใจ๋ตรงสี่แยกทางไปจังหวัดเชียงใหม่ ตามร้านต่างๆ มี ชมตราไก่อันเป็นสัญลักษณ์ของเมืองลำปาง รถม้าย่อขนาด เครื่องปั้นดินเผา เครื่องเซรามิกหลากหลายรูปแบบ ส่วนร้านขายเสื้อผ้าพื้นเมืองส่วนใหญ่อยู่บนถนนทิพย์ช้างและถนนบุญวาทย์ ของกิน เช่น แหนมเขลางค์ ถนนทิพย์ช้าง แหนมสมศรี ถนนป่าไม้ แคบหมู น้ำพริกหนุ่ม ใส่อั่ว หมูยอ ข้าวแต่น หาชื้อได้ที่ตลาดเช้ารักษาหรือตลาดอควินซึ่งเป็นตลาดตอนเย็น บนถนนท่าคราวน้อย

## ร้านจำหน่ายสินค้าที่ระลึก

### เซรามิก

### อำเภอเมืองลำปาง

ชวาลทิพย์ แชนด์ดีคราฟท์ จำกัด ๘๒ ถนน

พหลโยธิน อำเภอเมืองลำปาง โทร. ๐ ๕๔๒๑ ๗๔๓๒ โทรสาร ๐ ๕๔๒๒ ๔๐๘๐

**ธนบดีอาร์ตเซรามิก** ๒๔ ถนนวัดจองคำ ตำบลพระบาท อำเภอเมืองลำปาง โทร. ๐ ๕๔๒๒ ๑๑๐๓, ๐ ๕๔๓๕ ๑๐๙๙ [www.dhanabadee.com](http://www.dhanabadee.com)

**ธนบดีเคอร์เซรามิก** จำกัด ๕๔๓ หมู่ที่ ๑ ตำบลกล้วยแพะ ๕๒๐๐๐ โทร. ๐ ๕๔๘๒ ๑๕๕๘, ๐ ๕๔๓๑ ๔๘๙๕

**มีศิลป์เซรามิก** จำกัด ๔๑๘ หมู่ที่ ๘ ตำบลลงแสมทอง ๕๒๑๐๐ โทร. ๐ ๕๔๒๒ ๖๔๑๘

**ลำปางคุณเซรามิก จำกัด** ๗๔๖ หมู่ที่ ๑ ถนนวิชาวุธดำเนิน ตำบลพระบาท ๕๒๐๐๐ โทร. ๐ ๕๔๒๒ ๕๒๒๗

**อินทรา เอาท์เลท** ๓๘๒ ถนนวิชาวุธดำเนิน (ลำปาง-เด่นชัย) กิโลเมตรที่ ๑ ตำบลพระบาท อำเภอเมืองลำปาง โทร. ๐ ๕๔๓๑ ๕๕๙๑-๒ โทรสาร ๐ ๕๔๓๑ ๕๕๙๓ [www.indraoutlet.com](http://www.indraoutlet.com) เปิดทุกวัน เวลา ๐๙.๐๐-๑๗.๓๐ น.

### อำเภอห้างฉัตร

**เกลาดีไซน์** ๒๔๖ หมู่ที่ ๑ บ้านสันทราย ตำบลเวียงตาล อำเภอห้างฉัตร โทร. ๐ ๕๔๓๓ ๘๓๙๘

**กลุ่มเครื่องปั้นดินเผาบ้านม่อนเขาแก้ว** ๒๕๑ ซอย ๓ บ้านม่อนเขาแก้ว ตำบลพิชัย อำเภอเมืองลำปาง โทร. ๐ ๕๔๓๓ ๔๕๔๗

**ควอลิตี้เซรามิก จำกัด** ๕๙ หมู่ที่ ๔ ตำบลปงยางคก อำเภอห้างฉัตร โทร. ๐ ๕๔๓๖ ๗๗๑๘, ๐ ๕๔๓๖ ๖๓๑๘ โทรสาร ๐ ๕๔๓๖ ๖๓๑๙ [www.qualityceramic.com](http://www.qualityceramic.com)

**ประติมา คอนเซปต์ จำกัด** ๕๙ หมู่ที่ ๔ ตำบลปงยางคก อำเภอห้างฉัตร โทร. ๐ ๕๔๓๖ ๗๗๑๘, ๐๘ ๙๘๕๐ ๖๔๙๗ โทรสาร ๐ ๕๔๓๖ ๗๗๘๗

## อำเภอเกาะคา

บี.พี.ซี. เซรามิกส์ จำกัด หมู่ที่ ๑ บ้านน้ำล้อม ตำบล  
เกาะคา ๕๒๓๐๓ โทร. ๐ ๕๔๓๒ ๘๓๖๒

## ผ้าฝ้าย

กลุ่มทอผ้าฝ้ายย้อมสีธรรมชาติ ๓๓๖ หมู่ที่ ๑๑  
ตำบลแจ้ซ้อน อำเภอเมืองลำปาง โทร. ๐ ๕๔๒๖  
๓๐๗๖, ๐๘ ๙๘๕๒ ๘๘๙๕

## แหมม กุนเชียง, หมูหยอง, หมูแผ่น

ตั้งเฮียงหลี ๕๗ ถนนประสานไมตรี ตำบลสบตุ๋ย  
อำเภอเมืองลำปาง โทร. ๐ ๕๔๒๑ ๗๓๖๔

ห่งเฮงกี้ ๖๓-๖๕ ถนนประสานไมตรี ตำบลสบตุ๋ย  
อำเภอเมืองลำปาง โทร. ๐ ๕๔๒๒ ๓๖๘๗

เล่าฮั่วกี้ ๖๑ ถนนประสานไมตรี ตำบลสบตุ๋ย อำเภอ  
เมืองลำปาง โทร. ๐ ๕๔๒๑ ๗๔๘๙

เล่าฮั่วกี้จั้น ๖๗ ถนนประสานไมตรี ตำบลสบตุ๋ย  
อำเภอเมืองลำปาง โทร. ๐ ๕๔๒๒ ๓๗๗๑

## ผลิตภัณฑ์อื่นๆ

กลุ่มจําานงค์ศรีเครื่องหนัง เลขที่ ๓๑ หมู่ที่ ๑ ตำบล  
หลวงเหนือ อำเภองาว โทร. ๐ ๕๔๓๒ ๙๓๐๕  
(จำหน่ายกระเป๋าถือ กระเป๋าสะตางค์ เข็มขัด) เปิดทุกวัน  
เวลา ๐๘.๐๐-๒๑.๐๐ น.

กลุ่มรมฉัตรหัตถกรรม ตำบลห้างฉัตร อำเภอ  
ห้างฉัตร มีสินค้าที่ชาวบ้านจากหลายหมู่บ้านผลิต  
จากกะลามะพร้าวและวัสดุธรรมชาติมาวางจำหน่าย  
อาทิ เครื่องประดับ ของแต่งบ้าน เครื่องใช้ในครัว  
เป็นต้น โทร. ๐ ๕๔๒๖ ๙๓๙๒

กาดทุ่งเกวียน ถนนลำปาง-เชียงใหม่ อำเภอห้างฉัตร  
โทร. ๐ ๕๔๒๓ ๐๙๗๖

## กิจกรรมที่น่าสนใจ

### ชมเมืองบนรถม้า

สมาคมรถม้าลำปางได้จัดเส้นทางรถม้าไว้ดังนี้

-*เส้นทางรอบเมืองเล็ก* ขึ้นที่ศาลากลางเก่ารถจะเลี้ยว  
ซ้ายตรงสามแยกเข้าถนนทิพย์ช้าง สองข้างถนนจะมี  
ร้านค้าลักษณะเป็นตึกแถวเก่าแนวโบราณ ก่อนจะ  
เลี้ยวซ้ายเข้าถนนบ้านเชียงราย จะมองเห็นแม่น้ำวัง  
ไหลขนานไปกับถนนทางด้านขวา ผ่านห้าแยกหอ  
นาฬิกาซึ่งเป็นจุดศูนย์กลางของเมือง จุดนี้สามารถ  
ถ่ายภาพคู่กับรถม้าเป็นที่ระลึกได้ จากนั้นรถม้าจะ  
พาเข้าถนนบุญวาทย์ซึ่งเป็นย่านใจกลางธุรกิจการค้า  
และมาสิ้นสุดตรงจุดเดิมใช้เวลาประมาณ ๒๐ นาที  
ราคา ๒๐๐ บาท

-*เส้นทางรอบเมืองใหญ่* ขึ้นที่ศาลากลางเก่าเป็นเส้น  
ทางเดียวกับเส้นทางรถม้ารอบเมืองเล็กไปจนถึง  
สามแยกถนนทิพย์ช้าง-ถนนบ้านเชียงราย แต่ไม่  
เลี้ยวซ้ายไปหอนาฬิกา แต่จะตรงไปตามถนนวังขวา  
เลียบบ้านน้ำวังผ่านบ้านไม้เก่าชื่อบ้านกะเท่างด้าน  
ซ้ายมือ ผ่านสวนสาธารณะเขลางค์นคร เลี้ยวซ้ายข้าง  
สวนมาผ่านย่านตลาดอัศวิน ซึ่งเป็นแหล่งบันเทิงยาม  
ค่ำคืนที่คึกคักบนถนนท่าครวน้อย ผ่านห้าแยกหอ  
นาฬิกาเข้าถนนบุญวาทย์สิ้นสุดทางที่จุดเดิม ใช้เวลา  
ประมาณ ๓๐-๔๐ นาที ราคา ๓๐๐ บาท

-*หรือเช่าเป็นชั่วโมง* นักท่องเที่ยวสามารถเลือกเส้นทาง  
ชมเมืองได้ตามความต้องการ เช่น ชมแม่น้ำวังบน  
สะพานรัชฎาภิเศก ชมบ้านเสานัก ชมวัดต่างๆ และ  
นมัสการหลวงพ่อกษม ชมโก รราคา ๔๐๐ บาท

อีกเส้นทางหนึ่งคือชมย่านตลาดเงินบนถนนตลาด  
เก่า ซึ่งเป็นถนนเศรษฐกิจในอดีตที่ยังคงสภาพอาคาร  
ตึกแถวแบบโบราณไว้ทั้งสองฟาก บ้านเก่าหลายหลัง  
มีลวดลายไม้ฉลุที่งดงาม ชมสถานีรถไฟที่เป็นอาคาร  
แบบโบราณ และถ่ายภาพที่ห้าแยกหอนาฬิกาและ  
อาจแวะซื้อผลิตภัณฑ์เซรามิกหน้าโรงเรียนเทศบาล  
๔ ใกล้หอนาฬิกา ซึ่งมีให้เลือกหลายร้าน  
วิวจอรถม้า

-หน้าศาลากลางหลังเก่าบริการระหว่างเวลา ๐๖.๐๐-  
๑๖.๐๐ น.



-หน้าโรงแรมทิพย์ช้างลำปาง โรงแรมเวียงลคอรและ  
โรงแรมลำปางเวียงทองบริการระหว่างเวลา ๐๖.๐๐  
- ๒๓.๐๐ น.

-นอกจากนี้ยังมีคิวเล็กๆ อยู่หน้าโรงแรมบางโรงแรม  
และตามสถานที่ท่องเที่ยวในลำปาง เช่น วัดพระธาตุ  
ลำปางหลวง

หากสนใจแหล่งทำร่มผ้า มีหลายหมู่บ้านซึ่งเป็นแหล่ง  
รวมร่มผ้าและคนซักร่มผ้า เช่น บ้านวังหม้อ บ้านท่า  
คราวน้อย บ้านศรีบุญเรือง บ้านนาแก้วมเหนื่อ และ  
บ้านนาแก้วมใต้

## ตัวอย่างรายการนำเที่ยว

### แบบ ๑ วัน

- ๐๘.๐๐ น. - ชมวัดพระธาตุลำปางหลวง  
อำเภอเกาะคา
- ๐๙.๓๐ น. - ศูนย์อนุรักษ์ช้างไทย  
อำเภอห้างฉัตร
- ๑๒.๐๐ น. - รับประทานอาหารกลางวัน
- ๑๓.๐๐ น. - เยี่ยมชมพิพิธภัณฑ์เซรามิกธนบตี  
อำเภอเมือง จังหวัดลำปาง
- ๑๕.๐๐ น. - เยี่ยมชม วัดศรีรองเมือง,วัดปงสนุก  
เหนือ,วัดพระแก้วดอนเต้า,สถาน  
ปฏิบัติธรรมหลวงพ่อกษม  
เขมโก ตามลำดับ
- ๑๗.๐๐ น. - รับประทานอาหารเย็น  
- หากเป็นวันศุกร์ เยี่ยมชมถนน  
คนเดินสายวัฒนธรรม  
- หากเป็นวันเสาร์-อาทิตย์ เยี่ยมชม  
ถนนคนเดินกาตองต้า
- ๒๐.๐๐ น. - กลับที่พักพักผ่อนตามอัธยาศัย

### แบบ ๒ วัน ๑ คืน

#### วันที่ ๑

- ๐๘.๐๐ น. - ชมวัดพระแก้วดอนเต้า

- ๐๙.๐๐ น. - ชมวัดเจดีย์ขาวหลัง
- ๑๐.๐๐ น. - เดินทางไปอุทยานแห่งชาติแจ้ซ้อน
- ๑๑.๐๐ น. - รับประทานอาหารกลางวัน  
อุทยานแห่งชาติแจ้ซ้อน
- ๑๒.๐๐ น. - เยี่ยมชมน้ำตกแจ้ซ้อน อ่างน้ำแร่  
ลวกใช้น้ำพุร้อน
- ๑๕.๐๐ น. - เยี่ยมชม Harvest moon cafe'  
ไร่สตอเบอรี่และคาเฟ่น่ารักๆ
- ๑๗.๐๐ น. - หากเป็นวันศุกร์ เยี่ยมชมถนนคน  
เดินสายวัฒนธรรม  
- หากเป็นวันเสาร์-อาทิตย์ เยี่ยมชม  
ถนนคนเดินกาตองต้า  
- หากไม่ใช่ทั้งสามวัน สามารถเยี่ยม  
ชมวัดเชียงรายได้
- ๑๙.๐๐ น. - รับประทานอาหารเย็นและพัก  
ผ่อนตามอัธยาศัย

#### วันที่ ๒

- ๐๗.๓๐ น. - ชมวัดพระธาตุลำปางหลวง  
อำเภอเกาะคา
- ๐๙.๐๐ น. - ชมวัดพระธาตุดอยพระผาน  
อำเภอแม่ทะ
- ๑๑.๐๐ น. - ชมวัดพระธาตุสันดอน (สะพาน  
บุญไม้ไผ่) อำเภอแม่ทะ
- ๑๒.๐๐ น. - รับประทานอาหารกลางวัน
- ๑๓.๐๐ น. - ชมการแกะสลักไม้ บ้านหลุก  
อำเภอแม่ทะ
- ๑๖.๐๐ น. - เดินทางกลับ

## ข้อเสนอแนะในการท่องเที่ยว

- ศึกษาและสอบถามรายละเอียดข้อมูลเกี่ยวกับ  
สถานที่ท่องเที่ยวแต่ละประเภทก่อนการเดินทาง  
หรือติดต่อวิทยากร หรือผู้นำทาง ตามความเหมาะสม  
ของสถานที่ท่องเที่ยวแต่ละแห่ง
- การท่องเที่ยวแหล่งท่องเที่ยวทางธรรมชาติ ควร

ศึกษาฤดูกาลและช่วงเวลาที่เหมาะสม เดินทางและเพื่อจัดเตรียมอุปกรณ์สำหรับการท่องเที่ยวได้ถูกต้อง

- ร่วมกันรักษาทรัพยากรทางการท่องเที่ยว เพื่อให้เป็นการท่องเที่ยวที่ยั่งยืนสืบต่อคนรุ่นต่อไป
- ไม่ประพฤติปฏิบัติขัดต่อวิถีชีวิตและประเพณีนิยมของคนในท้องถิ่น
- การแต่งกายที่เหมาะสมสำหรับการท่องเที่ยวแต่ละสถานที่ เช่น ศาสนสถานต่าง ๆ ควรแต่งกายสุภาพ
- ในการเดินทางไม่ควรประมาท และต้องคำนึงถึงความปลอดภัย
- ปฏิบัติตามระเบียบ ข้อกำหนด และคำแนะนำของเจ้าหน้าที่ในสถานที่ท่องเที่ยวอย่างเคร่งครัด

## สิ่งอำนวยความสะดวกในจังหวัดลำปาง สถานที่พัก

(ราคาห้องพักในเอกสารนี้เปลี่ยนแปลงได้ โปรดสอบถามจากโรงแรมก่อนเข้าพัก)

### อำเภอเมืองลำปาง

**ศ มิถุนา** ๒๘๕ ถนนบุญวาทย์ ตำบลสวนดอก โทร. ๐ ๕๔๒๑ ๗๔๓๘, ๐ ๕๔๒๒ ๒๒๖๑ จำนวน ๔๘ ห้อง ราคา ๒๐๐-๖๕๐ บาท

**แกรนด์ อะเมซอน** ๗๗๗-๗๗๗/๒ หมู่ ๔ ตำบลชมพู โทร. ๐ ๕๔๘๒ ๗๒๒๒-๓, ๐๘ ๒๖๑๑ ๙๙๕๕๕ www.grandamazonlampang.com ราคา ๕๐๐-๗๐๐ บาท

**ข้าวหอม เราชิเดนซ์** ๔๓ ถนนสนามบิน ตำบลหัวเวียง โทร. ๐ ๕๔๒๒ ๑๙๘๘, ๐๘ ๖๓๐๔ ๒๗๔๙ www.kawhom-residence.com จำนวน ๔๔ ห้อง ราคา ๔๕๐-๕๙๐ บาท

**เขलगคันคร** ๑๘ ถนนสวนดอก โทร. ๐ ๕๔๒๒ ๖๑๓๗, ๐ ๕๔๒๒ ๒๘๔๗ โทรสาร ๐ ๕๔๒๒ ๖๑๓๘ จำนวน ๗๒ ห้อง ราคา ๒๕๐-๕๗๐ บาท

**คิม** ๑๖๘ ถนนบุญวาทย์ ตำบลสวนดอก ข้างวัดสวนดอก โทร. ๐ ๕๔๒๑ ๗๕๘๘, ๐ ๕๔๒๑ ๗๗๒๑

โทรสาร ๐ ๕๔๒๒ ๖๙๒๙ จำนวน ๔๐ ห้อง ราคา ๒๗๐-๔๒๐ บาท

**คิมซิติ** ๒๗๔/๑ ถนนฉัตรไชย โทร. ๐ ๕๔๓๑ ๐๒๓๘-๔๐ โทรสาร ๐ ๕๔๒๒ ๖๖๓๕ จำนวน ๔๐ ห้อง ราคา ๕๕๐-๒,๕๐๐ บาท

**เจ.บี.ปาร์ค** ๒๘๕ หมู่ ๑๔ ตำบลพิชัย ถนนพหลโยธิน กิโลเมตรที่ ๙ โทร. ๐ ๕๔๒๒ ๑๖๖๖, ๐ ๕๔๓๓ ๔๗๙๕ โทรสาร ๐ ๕๔๒๒ ๒๒๗๑ บ้านเล็ก ๑๐ หลัง บ้านใหญ่ ๔ หลัง เรือนแถว ๒๔ ห้อง ราคา ๖๐๐-๒,๕๐๐ บาท

**โชคทวี แมนชั่น** ๕๓๙ ถนนรอบเวียง ตำบลสวนดอก (ทางเข้าอยู่ข้างโรงเรียนเทศบาล ๔ ลำปาง) โทร. ๐ ๕๔๒๒ ๒๕๔๘, ๐ ๕๔๓๒ ๒๖๕๒, ๐๘ ๑๓๘๗ ๕๐๙๖ จำนวน ๒๐ ห้อง ราคา ๓๕๐-๔๐๐ บาท

**ทิพย์อินน์ เกสต์เฮาส์** ๑๔๓ ถนนตลาดเก่า โทร. ๐ ๕๔๒๒ ๑๘๒๑ จำนวน ๖ ห้อง ราคา ๔๕๐-๕๕๐ บาท

**บ้านคุณแม่** ๓๓๖ ถนนเจริญประเทศ ตำบลเวียงเหนือ โทร. ๐ ๕๔๒๒ ๘๒๒๙, ๐ ๕๔๒๒ ๗๑๐๑, ๐๘ ๗๕๕๕ ๓๙๘๙, ๐๘ ๖๙๙๓ ๓๕๒๙ www.baankhunmaelampang.blogspot.com จำนวน ๒๔ ห้อง ราคา ๕๐๐-๖๐๐ บาท

**บ้านสวนอินทนิล** ๔๑๗ ถนนลำปาง-เมืองปาน ตำบลบ่อแก้ว โทร. ๐๘ ๐๑๒๓ ๓๗๐๕ www.intaninresort.com ราคา ๖๐๐-๑,๒๐๐ บาท

**บ้านหลังสวน** ๗๒๕ หมู่ ๕ ถนนเชียงใหม่-อินทร์บุรี ตำบลชมพู โทร. ๐ ๕๔๒๔ ๑๓๓๓ โทรสาร ๐ ๕๔๒๔ ๑๓๓๔

**บ้าน อคัมภ์สุริ** ๕๔/๑ ถนนป่าไม้เขต ตำบลเวียงเหนือ โทร. ๐ ๕๔๒๒ ๘๗๙๑, ๐๘ ๑๘๘๓ ๗๙๘๙ จำนวน ๑๔ ห้อง ราคา ๕๙๐ บาท

**บุษย์น้ำทอง** ๑๕๗/๑๕๗/๑-๔ ถนนพหลโยธิน ตำบลชมพู โทร. ๐ ๕๔๓๕ ๒๗๑๔-๕ ราคา ๘๐๐-๑,๒๐๐ บาท

**พิน** ผงนสวนดอก ตำบลสวนดอก อำเภอเมือง  
โทร. ๐๕๔๒๒ ๑๕๐๙, ๐๕๔๓๒ ๒๒๘๓-๔, ๐๕๔๒๒  
๒๘๘๔ โทรสาร ๐ ๕๔๓๒ ๒๒๘๖ จำนวน ๕๘ ห้อง  
ราคา ๖๐๐-๑,๒๕๐ บาท

**แม่ต้า การ์เดน ฮิลล์ รีสอร์ท ลำปาง** ๑๔๑ หมู่ ๖  
ตำบลบ้านเอื้อม โทร. ๐ ๕๔๒๒ ๔๘๒๕, ๐๘ ๔๙๐๘  
๒๒๐๒, จำนวน ๒๓ ห้อง ราคา ๘๐๐-๗,๐๐๐ บาท

**รมศรีทอง** ๑๔๒ ถนนบุญวาทย์ ตำบลสวนดอก  
โทร. ๐ ๕๔๒๒ ๗๐๕๔, ๐ ๕๔๓๒ ๒๐๓๒ โทรสาร  
๐ ๕๔๓๒ ๒๐๓๓ จำนวน ๓๑ ห้อง ราคา ๒๐๐-  
๘๐๐ บาท

**ริเวอร์ไซด์ เกสต์เฮาส์** ๒๘๖ ถนนตลาดเก่า โทร. ๐  
๕๔๒๒ ๗๐๐๕ โทรสาร ๐ ๕๔๓๒ ๒๓๔๒ จำนวน  
๑๘ ห้อง ราคา ๒๕๐-๙๕๐ บาท

**เรินท์ ลอดจ์ ลำปาง** ๒๗๙/๓ ถนนพหลโยธิน  
ตำบลหัวเวียง (เยื้องทีวีช่อง ๑๑ เดิม) โทร. ๐ ๕๔๓๒  
๓๓๘๘, ๐ ๕๔๓๒ ๒๗๑๑-๕ โทรสาร ๐ ๕๔๓๒  
๓๓๘๓ [www.regentlampang.com](http://www.regentlampang.com) จำนวน ๗๕  
ห้อง ราคา ๕๕๐-๖๙๐ บาท

**ลำปาง ริเวอร์ ลอดจ์** ๓๓๐ หมู่ ๑๑ หมู่บ้านลำปาง  
กลาง ตำบลชมพู โทร. ๐ ๕๔๓๓ ๖๖๔๐-๑, ๐ ๕๔๒๐  
๙๗๗๗-๙, ๐ ๒๕๒๔ ๔๑๓๓-๕ กรุงเทพฯ โทรสาร  
๐ ๕๔๒๕ ๐๐๕๒ [www.lampangriverlodge.com](http://www.lampangriverlodge.com). จำนวน ๖๐ ห้อง ราคา ๓,๐๐๐-๔,๘๐๐ บาท

**ลำปางเวียงทอง** ๑๓๘๘/๑๐๙ ถนนพหลโยธิน ตำบล  
สวนดอก โทร. ๐ ๕๔๒๒ ๕๘๐๑-๒, ๐ ๕๔๒๒  
๔๑๒๐ โทรสาร ๐ ๕๔๒๒ ๕๘๐๓ [www.lampang-wiangthonghotel.com](http://www.lampang-wiangthonghotel.com) จำนวน ๒๒๓ ห้อง ราคา  
๗๐๐-๓,๒๐๐ บาท

**เวียงลคอร** ๑๓๘๘/๓๕ ถนนพหลโยธิน ตำบลสวน  
ดอก โทร. ๐ ๕๔๒๒ ๔๔๗๐-๑, ๐ ๕๔๓๑ ๖๔๓๐-  
๕ โทรสาร ๐ ๕๔๓๑ ๖๔๒๗ กรุงเทพฯ โทร. ๐  
๒๒๔๘ ๔๕๘๑-๕ โทรสาร ๐ ๒๖๔๑ ๘๕๖๕ [www.wianglakor.com](http://www.wianglakor.com) จำนวน ๑๐๐ ห้อง ราคา ๑,๒๐๐-

๓,๕๐๐ บาท

**ศรีสง่า** ๒๑๓-๒๑๕/๑-๕ ถนนบุญวาทย์ โทร. ๐  
๕๔๒๑ ๗๐๗๐, ๐ ๕๔๒๑ ๗๘๑๑ จำนวน ๓๓ ห้อง  
ราคา ๑๐๐-๑๘๐ บาท

**สมนึก แมนชั่น** ๑๑๑ ซอยศรีสุทศ ถนนรอบเวียง  
โทร. ๐ ๕๔๓๒ ๓๓๑๗-๒๖ โทรสาร ๐ ๕๔๒๒ ๔๓๖๓  
จำนวน ๑๐๐ ห้อง ราคา ๓๐๐-๔๐๐ บาท

**สากล** ๑๓๙/๙-๑๐ ถนนพหลโยธิน ตำบลสบตุ๋ย  
โทร. ๐ ๕๔๒๑ ๗๕๗๓ จำนวน ๕๐ ห้อง ราคา  
๒๐๐-๔๕๐ บาท

**อรุณศักดิ์** ๙๐/๙ ถนนบุญวาทย์ ตำบลสวนดอก  
โทร. ๐ ๕๔๒๑ ๗๓๔๔, ๐ ๕๔๒๑ ๗๕๓๒ จำนวน  
๒๐ ห้อง ราคา ๑๙๐-๓๕๐ บาท

**เอเชียลำปาง** ๒๒๙ ถนนบุญวาทย์ ตำบลสวนดอก  
โทร. ๐ ๕๔๒๒ ๗๘๔๔-๗ โทรสาร ๐ ๕๔๒๒ ๔๔๓๖  
จำนวน ๗๑ ห้อง ราคา ๔๙๐-๗๐๐ บาท

**เอ็มอาร์พาลาเช** ๕/๒ ถนนมนตรี โทร. ๐ ๕๔๒๒  
๗๙๑๒, ๐ ๕๔๒๒ ๕๓๕๗, ๐ ๕๔๒๒ ๗๒๒๘ โทรสาร  
๐ ๕๔๓๑ ๙๐๔๖ จำนวน ๔๑ ห้อง ราคา ๔๙๐-  
๘๙๐ บาท

**ป๊อ ลำปาง** ๑๕/๑ ถนนสุขสวัสดิ์ ๒ ตำบลพระบาท  
อำเภอเมือง โทร. ๐ ๕๔๒๒ ๔๔๐๐ [www.ป๊อ.com](http://www.ป๊อ.com)  
จำนวน ๖๑ ห้อง ราคา ๕๕๐-๑,๒๐๐ บาท

**เอื้องคำ รีสอร์ท** ๔๙,๕๑ ถนนวังเหนือ ตำบลเวียง  
เหนือ อำเภอเมือง โทร. ๐ ๕๔๒๒ ๑๓๐๕-๖, ๐๘  
๖๑๘๑ ๕๙๑๓, ๐๘ ๑๖๑๕ ๔๕๒๓ [www.auang-khamlampang.com](http://www.auang-khamlampang.com) จำนวน ๑๔ ห้อง ราคา  
๘๕๐-๑,๓๐๐ บาท

**อาลัมภางค์** ๒๗๘ ถนนตลาดเก่า ตำบลสวนดอก  
อำเภอเมือง โทร. ๐ ๕๔๒๒ ๕๒๗๘ [www.r-lampang.com](http://www.r-lampang.com) จำนวน ๙ ห้อง ราคา ๒๕๐-๑,๐๐๐ บาท

**อค์มย์สิริ** ๕๔/๑ ถนนป่าไม้เขต ตำบลเวียงเหนือ  
อำเภอเมือง โทร. ๐ ๕๔๒๒ ๘๗๙๑ [www.akham-sirihome.com](http://www.akham-sirihome.com) จำนวน ๑๔ ห้อง ราคา ๕๙๐ บาท

**แกรนด์เมซอน** ๗๗๗ บายพาสลำปาง-แพร่ ตำบล  
ชมพู อำเภอเมืองลำปาง โทร. ๐ ๕๔๘๒ ๗๒๒๒  
จำนวน ๔๐ ห้อง ๗๕๐-๑,๕๐๐ บาท

**เลอเนฟ เลิฟเนอ นครลำปาง** ๓๕๓/๔ ถนนเม็ง  
ราย ตำบลสบตุ๋ย โทร. ๐๙ ๓๑๓๒ ๓๕๓๔ จำนวน  
๙ ห้อง ราคา อาทิตย-พฤหัสบดี ๖๙๐ บาท, ศุกร์-  
เสาร์ ๗๙๐ บาท

**ฮอปอินน์ ลำปาง (Hop inn lampang)** ๗๙/๓๑  
ถนนพหลโยธิน ตำบลสวนดอก โทร. ๐ ๕๔๒๒  
๗๘๙๙ จำนวน ๗๙ ห้อง ราคา ๖๐๐ บาท

**ลำปางกรีนการ์เด้น รีสอร์ท** ๔๓๖ หมู่ ๓ ตำบลชมพู  
โทร. ๐ ๕๓๒๕ ๐๔๙๙, ๐๖ ๒๓๐๙ ๘๕๖๘ ราคา  
๖๕๐ บาท

**แอตโฮมบูติก ชุมชนสุขสวัสดิ์** ๑๗/๑ ถนนสุขสวัสดิ์  
๑ ตำบลพระบาท เยื้องศูนย์การค้าเซ็นทรัลพลาซ่า  
ลำปาง จำนวน ๔๐ ห้อง ราคา ๕๙๐-๙๙๐ โทร. ๐๘  
๑๕๙๕ ๗๒๒๓, ๐ ๕๔๓๑ ๗๓๔๘๙

**มาซิคแอนด์โคซี่** ๒๕๘ ถนนไฮเวย์ลำปาง-งาว ตำบล  
พระบาท จำนวน ๖๒ ห้อง ราคา ๖๓๐ บาท โทร.  
๐ ๕๔๐๑ ๑๑๑๐

**เดอะโคโค้นท์ลำปาง** ๑๒๔ ถนนพระบาท ตำบล  
พระบาท จำนวน ๕๐ ห้อง ราคา ๗๙๐-๑,๑๙๐ บาท  
โทร. ๐๘ ๙๙๘๘ ๖๐๒๗, ๐ ๕๔๘๒ ๑๗๘๙

**เดอะเซเนอริ (The Zenery)** ๑๑๐/๔ ถนน  
ลำปาง-งาว ตำบลพระบาท จำนวน ๗๒ ห้อง ราคา  
๗๐๐-๑,๒๐๐ บาท โทร. ๐ ๕๔๐๑ ๐๖๑๓, ๐๙  
๗๙๖๙ ๓๐๕๐

**ร่วมไม้กรีนพาร์ค** ๓๒๕ หมู่ ๕ ตำบลชมพู โทร. ๐๘  
๐๑๓๓ ๗๓๘๘, ๐ ๕๔๓๑ ๖๕๙๙ ราคา ๖๐๐ บาท  
จำนวน ๓๐ ห้อง

**รีสอร์ทที่ลำปาง** ๒๗๔/๑ ถนนพหลโยธิน ตำบลชมพู  
จำนวน ๙๓ ห้อง ราคา ๔๙๐-๗๙๐ บาท โทร. ๐  
๕๔๐๑ ๐๔๖๙, ๐๘ ๔๖๑๑ ๔๑๗๓

**โรงแรมลำปางไฮเต็ล** ๕๒ ถนนสวนดอก ตำบลสวน

ดอก โทร. ๐ ๕๔๒๒๗ ๓๑๑๒ จำนวน ๕๒ ห้อง ราคา  
๑๘๐-๓๘๐ บาท

**อ็กลำปาง** ๕๗,๕๙,๖๑ ถนนทิพวรรณ ตำบลหัวเวียง  
โทร. ๐ ๕๔๒๒ ๔๙๙๙, ๐๖ ๓๔๔๑ ๓๑๗๗ จำนวน  
๑๐ ห้อง ราคา ๕๙๐-๗๙๐ บาท

**เจมทรี บูติก** ๕๗๒ หมู่ ๑ ตำบลพระบาท โทร. ๐  
๕๔๐๑ ๑๑๘๘ จำนวน ๓๐ ห้อง ราคา ๔๕๐-๘๙๙ บาท

**บ้านเชียง เกสต์เฮาส์ ลำปาง** ๒๑/๒๒-๒๓ ถนน  
ตลาดเก่า ตำบลหัวเวียง จำนวน ๖ ห้อง ราคา ๖๙๐-  
๗๙๐ บาท โทร. ๐๘ ๖๕๐๙ ๑๓๒๗

**ทีทีแอนด์ทีเกสต์เฮาส์** ๘๒ ถนนป่าไม้ ตำบลเวียงเหนือ  
จำนวน ๔ ห้อง ราคา ๓๐๐-๔๐๐ บาท โทร. ๐ ๕๔๒๒  
๑๓๐๓, ๐๘ ๔๖๑๗ ๘๑๘๓

**อินโดจีน ลำปาง** ๑๓๙/๑๓ ถนนพหลโยธิน ตำบล  
ชมพู (ใกล้หลักกิโลฯ) จำนวน ๕๑ ห้อง ราคา  
๕๐๐-๑,๒๐๐ บาท โทร. ๐ ๕๔๓๒ ๕๘๒๐

**เดอะคอตเทจลำปาง** ๘๘ ถนนสวนดอก ตำบลสวน  
ดอก จำนวน ๔๐ ห้อง ราคา ๕๕๐-๖๕๐-๑,๐๐๐ บาท  
โทร. ๐ ๕๔๐๑ ๘๔๘๑

**บ้านคำออน** ๓๔ ถนนราษฎร์วิวัฒนา ตำบลเวียง  
เหนือ จำนวน ๕ ห้อง ราคา ๑,๒๐๐ บาท โทร. ๐๙  
๕๙๕๙ ๘๐๖๘

**โรงแรมเยลโล่ ทิค** ๓๖๑/๕ ถนนบุญวาทย์ ตำบล  
สวนดอก จำนวน ๒๐ ห้อง ราคา ๕๐๐ บาท โทร.  
๐ ๕๔๐๑ ๑๑๕๖

**ซิดากาแพนแอนด์เกสต์เฮาส์** ๑๔๓ ถนนตลาดเก่า  
ตำบลสวนดอก ห้องพัก ๗ ห้องราคา ๓๐๐-๗๐๐  
บาท โทร. ๐๘ ๐๖๗๘ ๘๘๘๕

**เดอะพริ้ง คาเฟ่แอนด์ โฮเทล** ๒๖๒-๒๖๔ อาคารพองลี  
ถนนภาคองเก่าถนนตลาดเก่าตำบลสวนดอกจำนวน  
๔ ห้อง ราคา ๕๐๐ บาท โทร. ๐๘ ๓๕๘๑ ๖๙๒๑

**คาร์เพนเตอร์ลำปาง** ๑๐๒ ถนนนาก่วม ตำบลชมพู  
จำนวน ๕ ห้อง จันทร์-พฤหัส ๑,๓๐๐ บาท ศุกร์-  
อาทิตย ๑,๕๐๐ บาท โทร. ๐๘ ๙๐๔๒ ๙๐๕๙

**ดิเอเรียแอกคลำปาง** ๒๓๓/๑ หมู่ ๒ ตำบลปงยางคก  
ราคา ๕๕๐-๑,๒๐๐ บาท โทร. ๐๙ ๓๓๐๑ ๐๐๐๔,  
๐ ๕๔๘๒ ๙๖๖๖, ๐ ๕๔๘๒ ๙๖๖๗

**บ้านเชียงราย เกสเฮาส์** ๓๓๖/๙ ถนนบ้านเชียงราย  
ตำบลสบตุ้ย จำนวน ๗ ห้อง ราคา ๗๕๐ บาท โทร.  
๐ ๕๔๒๒ ๑๙๖๑, ๐๘ ๒๐๓๗ ๙๗๗๖

**โรงแรมสิริ** ๖๗๔ ถนนไฮเวย์ลำปาง-งาว ตำบล  
พระบาท จำนวน ๓๐ ห้อง ราคา ๓๐๐-๕๐๐ บาท  
โทร. ๐ ๕๕๐๑ ๘๒๑๙, ๐๘ ๖๖๗๗ ๐๐๖๙

**จิตราวดีโฮเทล** ๑๔๐/๗ ถนนพหลโยธิน ตำบลสวน  
ดอก จำนวน ๔๓ ห้อง ราคา ๖๐๐-๙๐๐ บาท โทร.  
๐ ๕๔๒๒ ๒๒๖๐

**บ้านสุชาดา ลำปาง รีสอร์ท** ๙๗ หมู่ ๓ ตำบลต้น  
ธงชัย จำนวน ๗ ห้อง ราคา ๑,๕๐๐-๔,๙๐๐ บาท  
โทร. ๐๖ ๑๔๑๐ ๔๐๔๐

**มิสทูลย์ เกสเฮ้าท์** ๑๑๕ ถนนสำราญรมณ์ ตำบล  
พิชัย จำนวน ๕ ห้อง ราคา ๖๙๐-๘๙๐ บาท โทร.  
๐๙ ๐๙๕๙ ๔๙๙๑, ๐ ๕๔๒๒ ๘๗๘๘

**ชมเนชาโฮมลำปาง** ๓๕ ถนนเจริญประเทศ ตำบล  
เวียงเหนือ ราคา ๘๕๐-๒,๕๐๐ บาท จำนวน ๕ ห้อง  
โทร. ๐๙ ๘๗๙๓ ๙๓๑๖

**อุโมงค์การ์เดน** ๑๒๙ บ้านศรีหมวดเกล้า ตำบล  
ชมพู จำนวน ๓๐ ห้อง ราคา ๔๓๐ บาท โทร. ๐๘  
๙๙๒๐ ๖๐๓๕

**ลดาเฮาส์** ๖๙ ตรอกหลังวัดน้ำล้อม ถนนทิพย์วรรณ  
ตำบลสวนดอก จำนวน ๖ ห้อง ราคา ๗๐๐-๙๐๐-  
๑,๒๐๐ บาท โทร. ๐๘ ๑๘๘๕ ๖๕๗๗

**นานาอาหารถิ่น** ๑๒๖ หมู่ ๙ ตำบลชมพู จำนวน  
๗๓ ห้อง ราคา ๓๐๐-๕๐๐ บาท โทร. ๐ ๕๔๕๑  
๑๙๖๐, ๐๘ ๗๗๒๗ ๔๗๕๒

**โรงแรมซีทู เรสซิเดนซ์** ๙๑/๑ ถนนจันทร์สุรินทร์  
ตำบลสบตุ้ย จำนวน ๙ ห้อง ราคา ๔๙๐ บาท โทร.  
๐ ๕๔๒๒ ๕๐๓๖, ๐๘ ๔๕๐๐ ๘๘๕๖

## ที่พักบริเวณเขื่อนกิ่วลม

**แพชาวเขื่อน-กิ่วลม รีสอร์ท** ติดต่อ ๑๘๗ หมู่ ๒  
ตำบลพิชัย โทร. ๐ ๕๔๓๓ ๔๓๙๓, ๐๘ ๙๒๖๓  
๖๘๘๗ (หลัง ๑๘.๐๐ น.) จำนวน ๑๐ หลัง ราคา  
ชั่วคราว ๕๐๐-๑,๕๐๐ บาท ถ้ามาเป็นกลุ่มตั้งแต่  
๖ คนขึ้นไป ราคา ๘๐๐ บาท (ค่าเช่าเรือ ๗๐ บาท/  
คน/ชั่วโมง)

**เกาะวังแก้วรีสอร์ท แอนด์ แพวังแก้ว** ติดต่อ ๙๑  
ตรอกไฟฟ้าเก่า ถนนมนตรี รีสอร์ทอยู่ที่เขื่อนกิ่วลม  
โทร. ๐ ๕๔๒๒ ๓๗๓๓, ๐๘ ๙๘๕๔ ๑๒๙๓ จำนวน  
๑๘ ห้อง ราคา ๖๐๐-๒,๘๐๐ บาท [www.wang-kaewresort.com](http://www.wang-kaewresort.com), Email: [reservation@wang-kaewresort.com](mailto:reservation@wang-kaewresort.com)

**ฝ้ายคำ** โทร. ๐๘ ๑๒๘๘ ๓๕๐๓ โทรสาร ๐ ๕๔๓๒  
๗๒๐๕

## อำเภอเมืองปาน

**บ้านพักอุทยานแห่งชาติแจ้ซ้อน** ตำบลแจ้ซ้อน บ้าน  
พักจำนวน ๑๓ หลัง ราคา ๙๐๐-๔,๐๐๐ บาท โทร.  
๐ ๕๔๓๘ ๐๐๐๐ [www.dnp.go.th](http://www.dnp.go.th)

**แจ้ซ้อน อีลด์ รีสอร์ท** บ้านพัก ๖ หลัง รวม ๑๐  
ห้อง (หลังเล็ก ๕ หลัง พักได้หลังละ ๘ คน หลังใหญ่  
พักได้ ๓๐ คน) ราคา ๕๐๐-๑,๐๐๐ บาท ถ้ามาเป็น  
กลุ่มตั้งแต่ ๒๐ คนขึ้นไปคิดราคา ๑๐๐ บาท/คน โทร.  
๐๘ ๑๒๘๘ ๓๕๐๓, ๐๘ ๖๑๘๓ ๕๙๓๒, ๐๘ ๙๗๕๕  
๑๐๐๘, ๐๘ ๑๕๕๗ ๗๔๑๔

**ไร่หญ้าแจ้ซ้อน รีสอร์ท** ๒๒๒ หมู่ ๑๑ ตำบลแจ้ซ้อน  
โทร. ๐ ๕๔๒๖ ๓๐๔๘, ๐๘ ๔๖๑๙ ๕๕๕๔ โทรสาร  
๐ ๕๔๒๖ ๓๐๔๘ [www.raiyachaesonresort.com](http://www.raiyachaesonresort.com)  
จำนวน ๒๑ หลัง ราคา ๑,๐๐๐-๔,๐๐๐ บาท

**อิมดอย เมืองปาน รีสอร์ท** ๑๖๖ หมู่ ๗ บ้านสบปาน  
จำนวน ๖ ห้อง ห้องพัสดุ ๕๕๐ บาท ห้องแอร์ ๙๕๐  
บาท โทร. ๐๘ ๘๔๔๓ ๕๒๖๖

## อำเภอเถิน

**ล้านนานคร** ๓๘๕/๓ หมู่ ๗ บ้านดอนชัย ตำบล  
ล้อมแรด โทร. ๐ ๕๔๒๙ ๑๒๙๓, ๐ ๕๔๒๙ ๑๖๑๓,  
๐ ๕๔๒๙ ๒๑๔๑ โทรสาร ๐ ๕๔๒๙ ๑๖๑๓ จำนวน  
๕๒ ห้อง ราคา ๒๐๐-๕๐๐ บาท

**นครเถิน** ๑๘๗/๕ หมู่ ๗ ถนนสายเอเชีย (ลำปาง-  
ตาก) โทร. ๐ ๕๔๒๙ ๑๓๗๐-๑, ๐๘ ๑๘๘๒ ๔๑๓๐,  
๐๘ ๑๘๘๓ ๗๗๐๑ โทรสาร ๐ ๕๔๒๙ ๑๙๙๘ Email:  
suda๑๑๐๖@gmail.com จำนวน ๓๘ ห้อง ราคา  
๔๗๐-๕๐๐ บาท

**เถินปาร์ค รีสอร์ท** ลำปาง ถนนพหลโยธิน-เถิน  
จำนวน ๑๘ ห้อง ราคา ๑,๕๐๐-๕,๐๐๐ บาท โทร.  
๐ ๕๕๑๑ ๙๗๑๘, ๐๘ ๖๔๔๗ ๓๒๐๐

## ร้านอาหาร

### อำเภอเมืองลำปาง

**ริเวอร์ไซด์** ๓๒๘ ถนนทิพย์ช้าง ตำบลสวนดอก  
อำเภอเมือง โทร. ๐ ๕๔๒๒ ๑๘๖๑, ๐ ๕๔๒๒  
๗๐๐๕ (อาหารพื้นเมือง ไทย ฝรั่งเศส เปิดเวลา ๑๑.๐๐-  
๒๔.๐๐ น.)

**ครัวมุกดา ขนมจีนห่อแก** ๔๙ ถนนสนามบิน ตำบล  
สวนดอก อำเภอเมือง โทร. ๐ ๕๔๓๑ ๕๖๙๖, ๐๘  
๖๖๒๕ ๑๗๒๒, ๐๘ ๑๓๒๒ ๖, ๐๘ ๑๓๒๒ ๖๓๐๕  
(เปิดเวลา ๑๐.๐๐-๑๗.๐๐ น.)

**ข้าวมันไก่ห้าแยก** ถนนบ้านเสียงราย อำเภอเมือง  
(ข้างธนาคาร กรุงศรี ห้าแยก) โทร. ๐ ๕๔๓๒ ๒๒๗๔  
นิยมไอชา (กล้วยเตี๋ยปูโย่ง) ๑๔/๑๒ ตำบลสวนดอก  
อำเภอเมือง (หน้าวัดเมืองศาสน์) โทร. ๐ ๕๔๒๑  
๘๒๕๑

**ข้าวซอยแม่คำแสน** ๒๑๒-๒๑๒/๑ หมู่ ๘ ถนน  
ซูเปอร์ไฮเวย์ ลำปาง-งาว ตำบลพระบาท โทร. ๐  
๕๔๒๒ ๑๓๓๗

**ข้าวซอยโอมมา** ๒๖๐ ถนนสุขสวัสดิ์ ตำบลพระบาท  
อำเภอเมือง โทร. ๐ ๕๔๒๒ ๖๘๘๑, ๐๘ ๑๗๖๔

๓๗๐๑ (เปิดวันอังคาร-อาทิตย์ เวลา ๐๘.๐๐-๑๕.๐๐ น.  
หยุดทุกวันจันทร์)

**พรนารายณ์ ถนนรอบเวียง หลังเรือนจำ** โทร. ๐  
๕๔๒๒ ๑๑๑๐ (ข้าวหน้าเป็ด, หมูแดง, ปอเปี๊ยะสด, สุกี้)  
**แม่แห** ๑๐๑๗ ถนนอุปราข ตรงข้ามโรงแรมรมศรีทอง  
โทร. ๐ ๕๔๒๒ ๑๙๐๔, ๐๘ ๑๐๒๕ ๖๗๖๓ (อาหาร  
พื้นเมือง เปิดเวลา ๑๐.๐๐-๑๙.๐๐ น.)

**เรือนแพ** ๓๓ ถนนซูเปอร์ไฮเวย์ อำเภอเมือง (ตรง  
ข้ามอนุสาวรีย์เจ้าพ่อทิพย์ช้าง) โทร. ๐ ๕๔๒๒ ๖๙๗๙,  
๐๘ ๑๔๒๔ ๑๔๗๑ (อาหารตามสั่ง)

**ไอชาวัฒนา** ๑๓๖/๓๔-๓๕ ถนนพหลโยธิน ตรง  
ข้ามโรงพยาบาลเขลางค์นคร โทร. ๐ ๕๔๒๒ ๑๑๕๓,  
๐ ๕๔๒๑ ๘๐๙๓ (อาหารจีน เปิดวันจันทร์-วันเสาร์  
เวลา ๐๙.๐๐-๑๕.๐๐ น.)

**เฮือนชมวัง** ตั้งอยู่ริมแม่น้ำวัง ๒๗๖ ถนนตลาดเก่า  
ตำบลสวนดอก อำเภอเมือง โทร. ๐ ๕๔๒๒ ๒๘๔๕,  
๐๘ ๙๘๓๘ ๓๔๗๔, ๐๘ ๗๘๓๘ ๓๔๗๔ (อาหารพื้น  
เมือง เปิดเวลา ๑๑.๐๐-๒๔.๐๐ น.)

**ของกินบ้านเฮา** ๗๒ ถนนจามเทวี ตำบลเวียงเหนือ  
โทร. ๐ ๕๔๒๒ ๖๕๑๔, ๐๘ ๖๖๕๙ ๗๔๔๘, ๐ ๕๔๓๑  
๒๒๑๑ (อาหารไทย, อาหารพื้นบ้านภาคเหนือ เปิดเวลา  
๑๑.๐๐-๒๔.๐๐ น.)

**รสนาา** ถนนสวนดอก ตำบลสวนดอก (ข้างโรงเรียน  
มัธยมราชูฎร์) โทร. ๐ ๕๔๒๒ ๕๙๓๖, ๐๘ ๑๗๖๔  
๕๓๗๘ (เปิดวันจันทร์-ศุกร์ เวลา ๐๗.๓๐-๑๖.๓๐ น.  
เสาร์-อาทิตย์ ๐๗.๓๐-๑๕.๐๐ น.)

**ภัตตาคารนอร์ท ซีฟู้ด** ๓๕๙/๒ ถนนฉัตรชัย ตำบล  
สวนดอก โทร. ๐ ๕๔๓๒ ๓๐๒๙

**ปะหมี่โกจิ** ตำบลหัวเวียง (ข้างไปรษณีย์) โทร. ๐  
๕๔๒๒ ๔๔๓๒

**ตักกัปปา** ๒๖๐/๒๑ ถนน ฉัตรไชย ตำบลสบตุ๋ย (ใกล้  
ห้าแยกหอนาฬิกา) โทร. ๐ ๕๔๑๑ ๐๓๖๙ (เปิดเวลา  
๑๑.๐๐-๒๒.๐๐ น.)

**อร่อยบาทเดียว** ๒๙๗ ถนน ทิพย์ช้าง โทร. ๐๘

๙๗๐๐ ๙๔๔๔ (ข้าวต้ม, อาหารจานเดียว, อาหารตามสั่ง เปิดเวลา ๑๖.๐๐-๒๓.๐๐ น.)

**ไถ่ย่างภาณี** ถนนรอบเวียง ตำบลสวนดอก โทร. ๐ ๕๕๒๒ ๘๑๘๑, ๐๘ ๑๘๘๕ ๖๒๒๒ (ไถ่ย่าง, ส้มตำ)

**ร้านอาหาร บ้านพลอย** ๑๖๗ ถนน พหลโยธิน ตำบลชมพู โทร. ๐ ๕๕๒๕ ๑๒๐๐

**ครัววันเวย์** ๔๘ (ตรงข้ามสนามบินลำปาง) ถนนพหลโยธิน ตำบลพระบาท โทร. ๐ ๕๔๐๑ ๘๓๗๗

**สเปียง** ๒๐๖ หมู่ ๑ ถนน ลำปาง-งาว ตำบล พิชัย โทร. ๐ ๕๔๓๑ ๕๐๘๕, ๐ ๕๕๒๑ ๘๗๘๓ (เปิดเวลา ๑๐.๓๐-๒๓.๐๐ น.)

**ซูเปอร์แซ่บ** ๙/๑๐ ถนนมนตรี ตำบลสบตุ๋ย โทร. ๐๘ ๑๗๘๓ ๐๒๑๙, ๐ ๕๔๓๑ ๘๑๓๙ (อาหารอีสาน เปิดวันจันทร์-ศุกร์ เวลา ๑๑.๐๐-๒๒.๐๐ น.)

**ยอดแซ่บ** ตำบลสวนดอก (ตรงข้ามกับโรงเรียนอนุบาลเบญจมาศ) โทร. ๐๘ ๑๐๓๐ ๖๒๓๘, ๐๘๑ ๖๗๒ ๐๓๙๒ (อาหารไทยทั่วไป เปิดทุกวัน เวลา ๑๑.๐๐-๒๑.๐๐ น.)

**อาลัมภางค์** ๓๓๒ ถนนทิพย์ช้าง สวนดอก โทร. ๐ ๕๕๒๒ ๒๑๒๑ (อาหารพื้นเมือง, อาหารไทย เปิดวันจันทร์-อาทิตย์ เวลา ๑๗.๐๐-๒๓.๕๙ น.)

**นิวทะเลเผา** ตำบลสวนดอก โทร. ๐ ๕๔๓๒ ๒๙๖๔ (อาหารทะเล เปิดวันจันทร์-อาทิตย์ เวลา ๑๖.๐๐-๒๒.๐๐ น.)

**ก้วยเตี๋ยวรัชฎา** ถนนรัชฎา ตำบลสวนดอก (ตรงข้ามกับบริษัท รัตนทิวรี่) โทร. ๐ ๕๕๒๒ ๒๕๕๗ (ก้วยเตี๋ยว, ข้าวซอย เปิดวันจันทร์-อาทิตย์ เวลา ๐๖.๐๐-๑๕.๐๐ น.)

### หมายเลขโทรศัพท์สำคัญ

ตำรวจท่องเที่ยว

โทร. ๑๑๕๕

ตำรวจทางหลวง

โทร. ๑๑๙๓

ท่าอากาศยานลำปาง

โทร. ๐ ๕๕๒๒ ๖๔๘๓, ๐ ๕๕๒๒ ๖๓๔๖

เทศบาลนครลำปาง

โทร. ๐ ๕๕๒๓ ๗๒๓๗

ประชาสัมพันธ์จังหวัดลำปาง

โทร. ๐ ๕๕๒๖ ๕๐๖๑, ๐ ๕๕๒๖ ๕๐๗๗

โรงพยาบาลเขลางค์นคร-ราม

โทร. ๐ ๕๕๒๒ ๕๑๐๐-๓, ๐ ๕๕๓๕ ๒๕๗๒

โรงพยาบาลค่ายสุรศักดิ์มนตรี

โทร. ๐ ๕๕๒๒ ๑๘๗๔

โรงพยาบาลศูนย์ลำปาง

โทร. ๐ ๕๕๒๒ ๓๖๒๕-๓๑, ๐ ๕๕๒๒ ๓๖๒๓

สถานีตำรวจภูธร

โทร. ๐ ๕๕๒๑ ๗๐๑๗

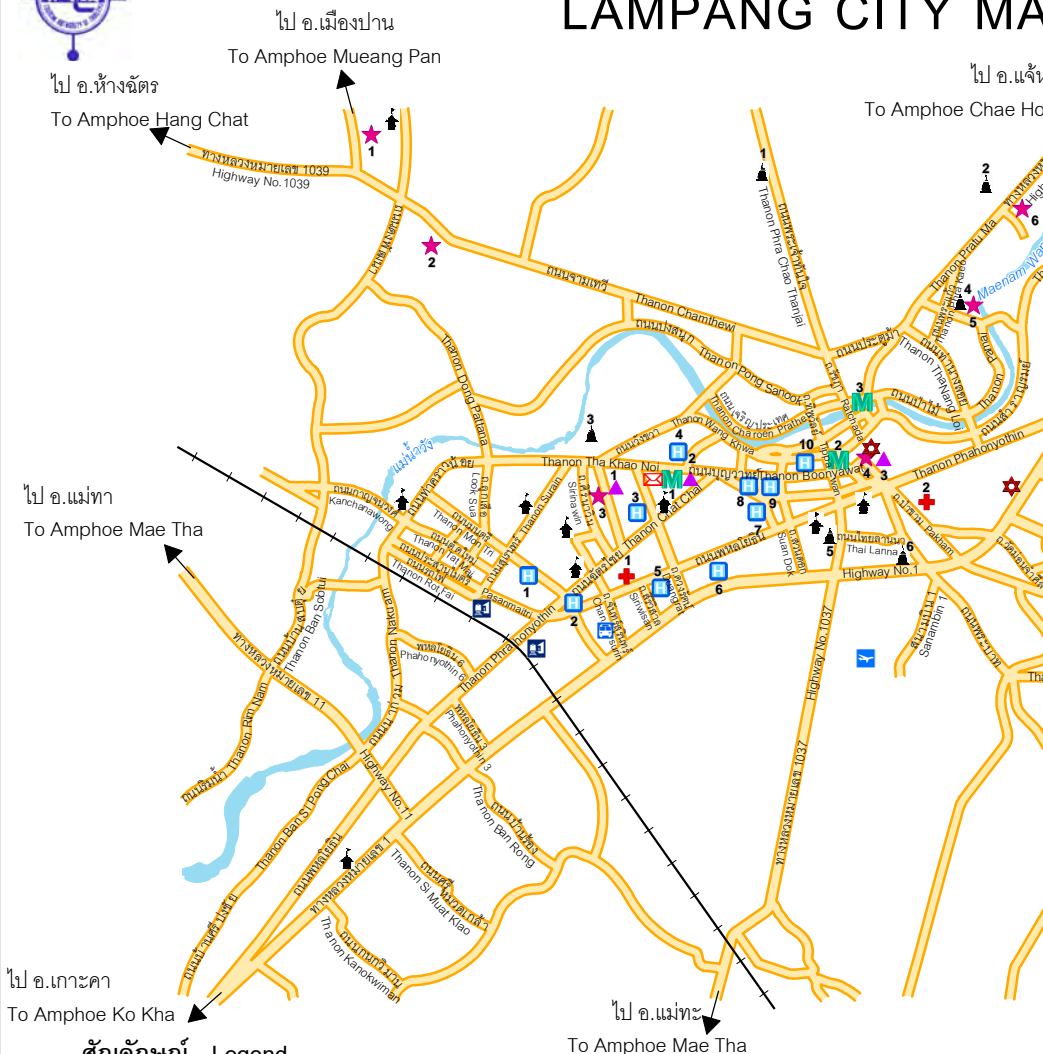
สมาคมท่องเที่ยวนครลำปาง

โทร. ๐ ๕๕๓๑ ๘๘๐๙, ๐ ๕๕๒๒ ๑๘๑๓













# แผนที่ตัวเมืองลำปาง

## LAMPANG CITY MAP



### สัญลักษณ์ Legend

- |   |                 |                 |   |                  |                |
|---|-----------------|-----------------|---|------------------|----------------|
|  | ศาลากลางจังหวัด | City Hall       |  | ไปรษณีย์         | Post Office    |
|  | โรงเรียน        | School          |  | สถานีตำรวจ       | Police Station |
|  | สนามบิน         | Airport         |  | ถนน              | Road           |
|  | สถานีขนส่ง      | Bus Terminal    |  | แหล่งน้ำ, แม่น้ำ | Stream, River  |
|  | สถานีรถไฟ       | Railway Station |  | ทางรถไฟ          | Railway        |





### โรงแรม Hotel

- 1 โรงแรมเอ็มอาร์ พาเลซ M R Palace Hotel
- 2 โรงแรมสากุล Sakol Hotel
- 3 โรงแรมคิมซิติ Kimcity Hotel
- 4 โรงแรมทิพย์ช้าง Thipchang Hotel
- 5 โรงแรมลำปางเวียงทอง Lampang Wiangthong Hotel
- 6 โรงแรมเวียงลคอร Wienglakor Hotel
- 7 สมเน็ก แมนชั่น Somnuek Mansion
- 8 โรงแรม 9 มิถุนา 9 Mituna Hotel
- 9 โรงแรมเขलगคินคร Khelang Nakhon Hotel
- 10 โรงแรมร่มศรีทอง Romsithong Hotel
- 11 ริเวอร์ไซด์ เกสต์เฮาส์ Riverside Guesthouse

### วัด Temple (Wat)

- 1 วัดพระเจ้าทันใจ Wat Phra Chao Than Jai
- 2 วัดเจดีย์ขาวหลัง Wat Chedi Sao Lang
- 3 วัดศรีรองเมือง Wat Si Rong Mueang
- 4 วัดพระแก้วดอนเต้าสุชาดาราม  
Wat Phra Kaeo Don Tao Suchadaram
- 5 วัดศรีชุม Wat Si Chum
- 6 วัดไชยมงคล Wat Chai Mongkhon
- 7 วัดม่อนพญาแช่ Wat Mon Phaya Chae

### โรงพยาบาล Hospital

- 1 โรงพยาบาลเขलगคินคร-ราม Khelangnakhon-Ram Hospital
- 2 โรงพยาบาลจังหวัดลำปาง (โรงพยาบาลศูนย์ภาคเหนือ)  
Lampang Hospital
- 3 โรงพยาบาลค่ายสุรศักดิ์มนตรี Surasakmontri Hospital

### ตลาด Market

- 1 ตลาดเทศบาล 2 (ตลาดอค์ศวิน) Thetsaban 2 Market  
(Assawin Lampang Local Market )
- 2 ตลาดราชวงศ์ Ratchawong Market
- 3 ตลาดรัชฎาหรือตลาดหัวขัว Talat Ratsada or Talat Hua Khua

### สถานที่สำคัญ Place of Interest

- 1 วิทยาลัยเทคนิคลำปาง Lampang Technical College
- 2 สำนักงานเทศบาลนครลำปาง Lampang Municipality Office
- 3 มหาวิทยาลัยธรรมศาสตร์วิทยาเขตลำปาง  
Thammasat University Lampang Campus

### สถานที่ท่องเที่ยว Tourist Attraction

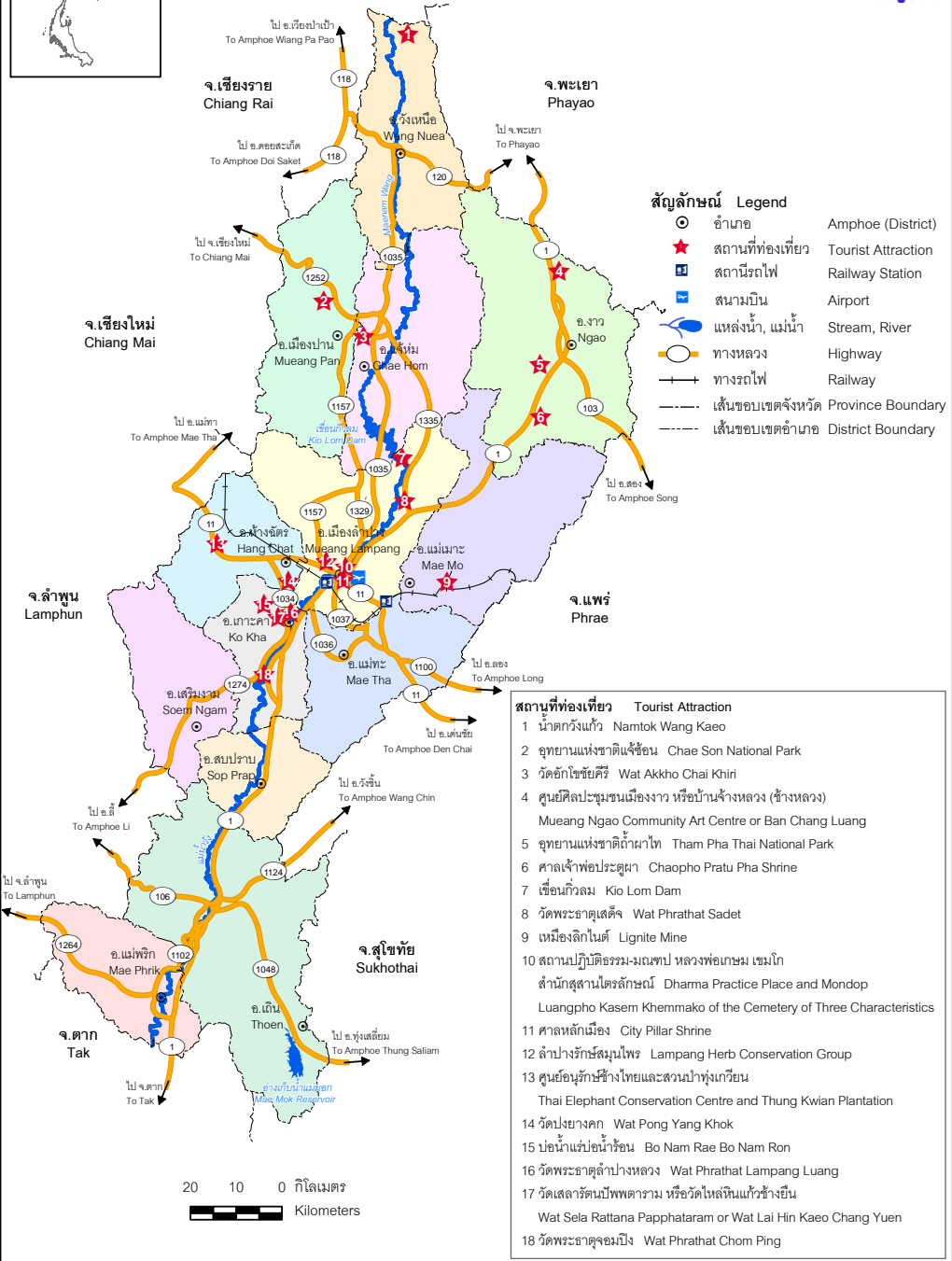
- 1 ลำปางรักษสมุนไพร Lampang Herb Conservation Group
- 2 สวนสาธารณะหนองกระตัง Nong Krathing Public Park
- 3 สวนเฉลิมพระเกียรติ จังหวัดลำปาง  
Suan Chaloem Prakiat Lampang
- 4 ศาลหลักเมือง City Pillar Shrine
- 5 พิพิธภัณฑสถานลานนาจังหวัดลำปาง Lampang Lanna  
Museum
- 6 สถานปฏิบัติธรรม-มณฑป หลวงพ่อเกษม เขมโก  
สำนักกุสานไตรลักษณ์ Dharma Practice Place and Mondop  
Luangpho Kasem Khemmako of the Cemetery of  
Three Characteristics

1 .5 0 กิโลเมตร  
 Kilometers



# แผนที่ท่องเที่ยวจังหวัดลำปาง

## LAMPANG TOURIST MAP



**สัญลักษณ์ Legend**

	อำเภอ	Amphoe (District)
	สถานที่ท่องเที่ยว	Tourist Attraction
	สถานีรถไฟ	Railway Station
	สนามบิน	Airport
	แหล่งน้ำ, แม่น้ำ	Stream, River
	ทางหลวง	Highway
	ทางรถไฟ	Railway
	เส้นขอบเขตจังหวัด	Province Boundary
	เส้นขอบเขตอำเภอ	District Boundary

- สถานที่ท่องเที่ยว Tourist Attraction**
- 1 นาคทิวแก้ว Nantok Wang Kaeo
  - 2 อุทยานแห่งชาติแจ้ซ้อน Chae Son National Park
  - 3 วัดอักษิชัยคีรี Wat Akkho Chai Khiri
  - 4 ศูนย์ศิลปะชุมชนเมืองงาว หรือบ้านช้างหลวง (ช้างหลวง) Mueang Ngao Community Art Centre or Ban Chang Luang
  - 5 อุทยานแห่งชาติถ้ำผาไท Tham Pha Thai National Park
  - 6 ศาลเจ้าพ่อพระศุมา Chaopho Pratu Pha Shrine
  - 7 เขื่อนกิ่วลม Kio Lom Dam
  - 8 วัดพระธาตุเจดีย์ Wat Phrathat Sadet
  - 9 เหมืองลิกันต์ Lignite Mine
  - 10 สถานปฏิบัติธรรม-มณฑลพองพ้อเกษม เขมโก สำนักสุสานไตรลักษณ์ Dharma Practice Place and Mondop Luangpho Kasem Khemmako of the Cemetery of Three Characteristics
  - 11 ศาลหลักเมือง City Pillar Shrine
  - 12 ลำปางรักษาสุนทร Lampang Herb Conservation Group
  - 13 ศูนย์อนุรักษ์ช้างไทยและสวนป่าทุ่งกว๋าน Thai Elephant Conservation Centre and Thung Kwian Plantation
  - 14 วัดปงยางคก Wat Pong Yang Khok
  - 15 บ่อน้ำแร่บ่อห้าร้อน Bo Nam Rae Bo Nam Ron
  - 16 วัดพระธาตุลำปางหลวง Wat Phrathat Lampang Luang
  - 17 วัดเสลารัตนปัทมาหราม หรือวัดโหลหินแก้วช้างยืน Wat Sela Rattana Papphataram or Wat Lai Hin Kao Chang Yuen
  - 18 วัดพระธาตุจอมมิ่ง Wat Phrathat Chom Ping

20 10 0 กิโลเมตร  
Kilometers





เขื่อนกิ่วลม



ข้อมูล : ททท. สำนักงานลำปาง

กองข่าวสารท่องเที่ยว (โทร. ๐ ๒๒๕๐ ๕๕๐๐ ต่อ ๒๑๔๑-๕)

ออกแบบและจัดพิมพ์ : กองวางแผนและผลิตสื่อ ฝ่ายบริการการตลาด

ข้อมูลรายละเอียดที่ระบุในเอกสารนี้อาจมีการเปลี่ยนแปลงได้

ลิขสิทธิ์ของการท่องเที่ยวแห่งประเทศไทย

มิถุนายน ๒๕๖๒

ห้ามจำหน่าย



www.tourismthailand.org

**1672**

เบอร์เดียวเที่ยวทั่วโลก

๐๘.๐๐-๒๐.๐๐ น. ทุกวัน

บริการข้อมูลท่องเที่ยวทางโทรสาร ๒๔ ชั่วโมง

e-mail: info@tat.or.th

www.tourismthailand.org